

**ESTUDIO DE LOS RECURSOS HIDRICOS  
SUBTERRANEOS DE LA UNIDAD DEL  
SUBBETICO DE MURCIA**

**TOMO 4. ANEXO I**

**FICHAS DE INVENTARIO DE PUNTOS  
DE AGUA**

TOMO 4

A N E X O I

FICHAS DE INVENTARIO DE PUNTOS DE AGUA

FICHAS DE PUNTOS ACTUALIZADOS



INSTITUTO GEOLOGICO Y MINERO DE ESPAÑA

ARCHIVO DE PUNTOS ACUIFEROS

ESTADISTICA

Nº de registro (C) 243680032

Nº de puntos descritos 01

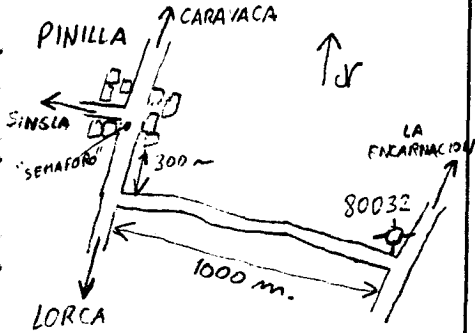
Hoja topografica 1/50.000 CARAVACA

Numero 910

Coordenadas geograficas X Y

Coordenadas U.T.M. X: 595790, Y: 4208000

Croquis acotado o mapa detallado



Cuenca hidrografica SEGURA

Sistema acuífero SIMA

Provincia MURCIA

Termino municipal CARAVACA

Toponimia PINILLA

Objeto PROSPECCION AGUA

Cota 077600

Referencia topografica BORDE ENTUBACION

Naturaleza

Profundidad de la obra 029000

Nº de horizontes acuíferos atravesados 01

Tipo de perforación 4

Trabajos aconsejados por

Año de ejecución Profundidad 290

Reprofundizado el año Profundidad final

MOTOR

Naturaleza ELECTRICO

Tipo equipo de extracción 3

Potencia 120

BOMBA

Naturaleza SUMERGIDA

Capacidad

Marca y tipo

Utilización del agua

AGRICULTURA 2

Cantidad extraída (Dm³)

294

Durante 120 días

¿ Tiene perimetro de protección? 71

Bibliografía del punto acuífero 72

Documentos intercalados 73

Entidad que contrata y/o ejecuta la obra 74

Escala de representación 3 75

Redes a las que pertenece el punto PCIGH

76 80

Modificaciones efectuadas en los datos del punto acuífero 81

Año en que se efectuó la modificación 82 83

DESCRIPCION DE LOS ACUIFEROS ATRAVESADOS

Numero de orden: 84 01 85

Edad Geologica 86 33 87

Litología 88 CALIZA 93

Profundidad de techo 94 98

Profundidad de muro 99 103

Esta interconectado 104

Numero de orden: 105 106

Edad Geologica 107 108

Litología 109 114

Profundidad de techo 115 119

Profundidad de muro 120 124

Esta interconectado 125

Nombre y dirección del propietario: Heredamiento de La Encarnación. El propietario es Antonio Marín Pallarés (La Encarnación, Caravaca, Murcia). El terreno es de Pedro Salcedo Vélez. Gran Vía 45 3º Caravaca (Murcia).

Nombre y dirección del contratista





INSTITUTO GEOLOGICO Y MINERO DE ESPAÑA

ARCHIVO DE PUNTOS ACUIFEROS

ESTADISTICA

Nº de registro... A 243680033

Nº de puntos descritos... 01

Hoja topografica 1/50.000 CARAVACA

Numero... 910

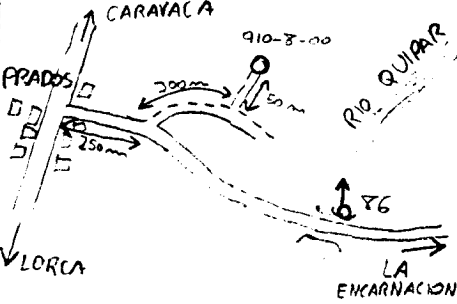
Coordenadas geograficas X Y

Coordenadas Lambert X Y

756500

382900

Croquis acotado o mapa detallado



Cuenca hidrografica

07

Sistema acuífero... SIMA

GD

Provincia... MURCIA

42

Termino municipal...

CARAVACA

015

Toponimia... PRADOS

Objeto... PROS. PECCION... AGUA

Cota... 075700

Referencia topografica... BROCAL

Naturaleza... 4

Profundidad de la obra... 001000

Nº de horizontes acuíferos atravesados... 01

Tipo de perforación... 3

Trabajos aconsejados por

Año de ejecución... 56 57

Profundidad... 10m

Reprofundizado el año

Profundidad final

MOTOR

Naturaleza... DIESEL (DITER)

Tipo equipo de extracción... 6

Potencia... 017

BOMBA

Naturaleza... VERTICAL

Capacidad

Marca y tipo

Utilización del agua

AGRICULTURA... 2

Cantidad extraída (Dm³)

00022

Durante

150 días

¿Tiene perimetro de protección?

Bibliografía del punto acuífero

Documentos intercalados

Entidad que contrata y/o ejecuta la obra

Escala de representación

Redes a las que pertenece el punto

PCIGH

Modificaciones efectuadas en los datos del punto acuífero

Año en que se efectuó la modificación

DESCRIPCION DE LOS ACUIFEROS ATRAVESADOS

Numero de orden... 01

Edad Geologica... 40

Litología... ALUVIO

Profundidad de techo... 90

Profundidad de muro... 100

Esta interconectado

Numero de orden... 105

Edad Geologica

Litología

Profundidad de techo

Profundidad de muro

Esta interconectado

Nombre y dirección del propietario

Hnos. Fernández (La Copa de Bullas) (Murcia)

Nombre y dirección del contratista





INSTITUTO GEOLOGICO Y MINERO DE ESPAÑA

ARCHIVO DE PUNTOS ACUIFEROS

ESTADISTICA

Nº de registro B 243680034

Nº de puntos descritos 01

Hoja topografica 1/50.000 CARAVACA

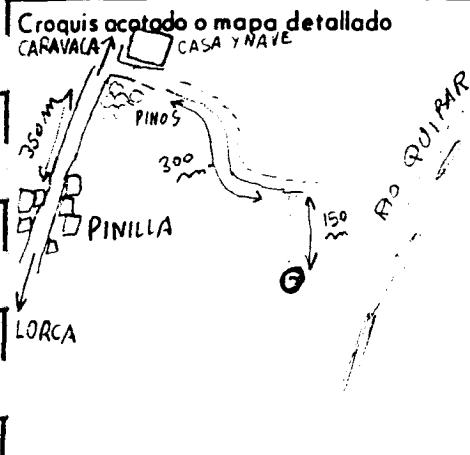
Numero 910

Coordenadas geograficas X Y

Coordenadas lambert X Y

756000

381900



Cuenca hidrografica SEGURA

Sistema acuífero SIMA

Provincia MURCIA

Termino municipal CARAVACA

Objeto PROSPECCION AGUA

Cota 076000

Referencia topografica BROCAL

Naturaleza POZO ABIERTO

Profundidad de la obra 000800

Nº de horizontes acuíferos atravesados 01

Tipo de perforación EXCAVACION

MOTOR

BOMBA

Trabajos aconsejados por

Naturaleza DIESEL (DITER)

Naturaleza VERTICAL

Año de ejecución Profundidad 8 m.

Tipo equipo de extracción 6

Capacidad

Reprofundizado el año Profundidad final

Potencia 027

Marca y tipo

Utilización del agua

¿Tiene perimetro de protección?

AGRICULTURA

Bibliografía del punto acuífero

Cantidad extraída (Dm³)

Documentos intercalados

13

Entidad que contrata y/o ejecuta la obra

Durante 120 días

Escala de representación

Redes a las que pertenece el punto PCIGH

Modificaciones efectuadas en los datos del punto acuífero

Año en que se efectuó la modificación

DESCRIPCION DE LOS ACUIFEROS ATRAVESADOS

Numero de orden 01

Numero de orden

Edad Geologica 40

Edad Geologica

Litología ALUVIO

Litología

Profundidad de techo 00

Profundidad de techo

Profundidad de muro 100

Profundidad de muro

Esta interconectado

Esta interconectado

Nombre y dirección del propietario Hnos. Fernandez (La Copa de Bullas) (Murcia)

Nombre y dirección del contratista







INSTITUTO GEOLOGICO Y MINERO DE ESPAÑA

ARCHIVO DE PUNTOS ACUIFEROS ESTADISTICA


Nº de registro 243710012
Nº de puntos descritos 01
Hoja topografica 1/50.000 ZARZILLA DE RAMOS
Numero 931

Coordenadas geograficas X Y

Coordenadas lambert X Y

732050 379100

Croquis acotado o mapa detallado



Cuenca hidrografica SEGURA
Sistema acuifero REVOLCADURES SERRATA
Provincia MURCIA
Termino municipal CARAVACA
Toponimia CHAPARRAL

Objeto PROSPECCION AGUA
Cota 110500
Referencia topografica BORDE ENTORNADO
Naturaleza 7
Profundidad de la obra 47 52
Nº de horizontes acuiferos atravesados 53 54

Tipo de perforación 55
Trabajos aconsejados por
Año de ejecución 56 57 Profundidad
Reprofundizado el año Profundidad final

MOTOR Naturaleza DIESEL
Tipo equipo de extracción 6
Potencia 090
BOMBA Naturaleza VERTICAL
Capacidad
Marca y tipo

Utilización del agua AGRICULTURA
Cantidad extraida (Dm³) 00186
Durante 150 dias

¿ Tiene perimetro de protección? 0
Bibliografía del punto acuifero
Documentos intercalados
Entidad que contrata y/o ejecuta la obra
Escala de representación 3
Redes a las que pertenece el punto P C I G H

Modificaciones efectuadas en los datos del punto acuifero
Año en que se efectuó la modificación

DESCRIPCION DE LOS ACUIFEROS ATRAVESADOS

Numero de orden: 84 01 85
Edad Geologica 86 27 87
Litología 88 DOLOMI 93
Profundidad de techo 94
Profundidad de muro > 99 400 103
Esta interconectado 104

Numero de orden: 105
Edad Geologica 107
Litología 109
Profundidad de techo 115
Profundidad de muro 120
Esta interconectado 125

Nombre y dirección del propietario D. Fidel Garcia (Sectoral) (Caravaca) (Caceres)

Nombre y dirección del contratista



Nº de registro ..... **253720006**  
 Nº de puntos descritos ..... **01**  
 Hoja topografica 1/50.000  
**COY**  
 Numero ..... **932**

Coordenadas geograficas  
 X ..... Y .....  
 Coordenadas lambert  
 X ..... Y .....  
 10 16 17 24

Croquis acotado o mapa detallado

Cuenca hidrografica ..... **SEGURA** ..... **07**  
 Sistema acuífero .....  
 Provincia ..... **MURCIA** ..... **42**  
 Termino municipal ..... **LORCA** .....  
 Toponimia ..... **CASA DEL CURA** ..... **39**

Objeto .....  
 Cota ..... **85500** .....  
 Referencia topografica ..... **BROCAL** .....  
 Naturaleza ..... **9** .....  
 Profundidad de la obra ..... **4000** .....  
 Nº de horizontes acuíferos atravesados ..... **01** .....

Tipo de perforación ..... **55** .....  
 Trabajos aconsejados por .....  
 Año de ejecución ..... **56** **57** ..... Profundidad .....  
 Reprofundizado el año ..... Profundidad final .....

**MOTOR**  
 Naturaleza **DIESEL** **SEAT 1500** .....  
 Tipo equipo de extracción ..... **6** .....  
 Potencia ..... **045** .....

**BOMBA**  
 Naturaleza **VERTICAL** .....  
 Capacidad .....  
 Marca y tipo .....

Utilización del agua .....  
**AGRICULTURA** ..... **2** .....  
 Cantidad extraida (Dm³) .....  
 Durante **015** dias

¿Tiene perimetro de protección? .....  71  
 Bibliografía del punto acuífero .....  72  
 Documentos intercalados .....  73  
 Entidad que contrata y/o ejecuta la obra .....  74  
 Escala de representación ..... **3** ..... 75  
 Redes a las que pertenece el punto ..... **P C I G H** .....  
 76 80

Modificaciones efectuadas en los datos del punto acuífero .....  81  
 Año en que se efectuó la modificación .....  82 83

**DESCRIPCION DE LOS ACUIFEROS ATRAVESADOS**

Numero de orden: ..... **01** ..... 84 85  
 Edad Geologica ..... **25** ..... 86 87  
 Litología ..... **MARCAL** ..... 88 93  
 Profundidad de techo ..... **00** ..... 94 98  
 Profundidad de muro ..... **> 400** ..... 99 103  
 Esta interconectado .....  104

Numero de orden: .....  105 106  
 Edad Geologica .....  107 108  
 Litología .....  114  
 Profundidad de techo .....  115 119  
 Profundidad de muro .....  120 124  
 Esta interconectado .....  125

Nombre y dirección del propietario **Pedro Pérez (Anís, Lorca)**  
 Nombre y dirección del contratista .....

MEDIDAS DE NIVEL Y/O CAUDAL

CORTE GEOLOGICO

Fecha	Surgencia	Altura del agua respecto a la referencia	Caudal m <sup>3</sup> /h	Cota absoluta del agua	Metodo de medida
080291 126 131 143 148 160 165	0 132 149 166	600 133 137 150 154 167 171	790 138 142 155 159 172 176	849	SONDA

ENSAYOS DE BOMBEO

Fecha	177 182
Caudal extraído (m <sup>3</sup> /h)	183 187
Duración del bombeo horas	188 190 minu. 191 192
Depresión en m.	193 197
Transmisividad (m <sup>2</sup> /seg)	198 202
Coefficiente de almacenamiento	203 207

Fecha	208 213
Caudal extraído (m <sup>3</sup> /h)	214 218
Duración del bombeo horas	219 221 minu. 222 223
Depresión en m.	224 228
Transmisividad (m <sup>2</sup> /seg)	229 233
Coefficiente de almacenamiento	234 238

DATOS COMPLEMENTARIOS DE SONDEOS DEL P.A.N.U.

Fecha de cesión del sondeo	239 244	Resultado del sondeo	248
Coste de la obra en millones de pts.	245 247	Caudal cedido (m <sup>3</sup> /h)	249 253

CARACTERISTICAS TECNICAS

PERFORACION			REVESTIMIENTO							
DE	A	Ø en m.m.	OBSERVACIONES	DE	A	Ø interior en m.m.	espesor en mm.	Naturaleza	OBSERVACIONES	
				0-20	20-40	1.500	400	100	PIEDRA	
								5	HIERRO	

OBSERVACIONES Piega 1,5 Ha. de rina y 0,5 Ha. de horta-liras.

Instruido por Juan Ramón Colos Fecha 8.12.91



INSTITUTO GEOLOGICO  
Y MINERO DE ESPAÑA

ARCHIVO DE PUNTOS  
ACUIFEROS

ESTADISTICA

Nº de registro

Nº de puntos descritos

Hoja topografica 1/50.000

COY

Numero

Coordenadas geograficas  
X Y

Coordenadas Lambert  
X Y

10

16

17

24

Croquis acotado o mapa detallado

Cuenca hidrografica

Sistema acuífero BOSQUE

Objeto PROSPECCION AGUA

Cota

40

45

Referencia topografica BORDE ENTUBACION

Provincia MURCIA

Naturaleza

46

Termino municipal PLIEGO

Profundidad de la obra

47

52

Toponimia LAS ANQUILAS

Nº de horizontes acuíferos atravesados

53 54

Tipo de perforación

MOTOR

BOMBA

Trabajos aconsejados por

Naturaleza ELECTRICO

Naturaleza SUMERGIDA

Año de ejecución

Profundidad 215

Tipo equipo de extracción

Capacidad

Reprofundizado el año

Profundidad final

Potencia

Marca y tipo IN.DAR

Utilización del agua

¿ Tiene perímetro de protección?  71

AGRICULTURA

Bibliografía del punto acuífero  72

Cantidad extraída (Dm<sup>3</sup>)

Documentos intercalados  73

Entidad que contrata y/o ejecuta la obra  74

Escala de representación  75

Durante  días

Redes a las que pertenece el punto

PCIGH

Modificaciones efectuadas en los datos del punto acuífero  81

Año en que se efectuó la modificación

82 83

DESCRIPCION DE LOS ACUIFEROS ATRAVESADOS

Numero de orden:

Numero de orden:

Edad Geologica

Edad Geologica

Litología CALI ZA

CALI ZA

Litología

Profundidad de techo

11000

Profundidad de techo

Profundidad de muro

11900

Profundidad de muro

Esta interconectado

Esta interconectado

Nombre y dirección del propietario S.A.T. El Prado nº 116. Uno de los pre-  
sidentes se llama Antonio Chacón de Quera T. 666510. (Pliego)

Nombre y dirección del contratista Blas Saura











N° REGISTRO: 2 3 3 5 7 0 0 3 9 (1-9)

COORDENADAS X: (10-16) Y: (17-24)

N° P.: (25-26) C.H.: (27-28)

S. A.: (29-34) PROV.: (35-36) T. MU.: (37-39) COTA: (40-45) NAT.: (46) PROF.: (47-52) H. A.: (53-54) T.P.: (55)

F. OB.: (56-57) T. MB.: (58) POTEN.: (59-61) U.A.: (62) VOLUMEN Dm<sup>3</sup>: 1 2 6 0 (63-67) DIAS: 3 6 5 (68-70) P.P.: (71) 3: (72) DI.: (73) OI.: (74) ESC.: (75)

R E D: (76-80)

CAM: (81) AÑO: 8 9 (82-83)

ACUF.: (84-85) EG: (86-87) LITOLOGIA: (88-93) P. TECHO: (94-98) P. MURO: (99-103) INTER.: (104)

ACUF.: (105-106) EG: (107-108) LITOLOGIA: (109-114) P. TECHO: (115-119) P. MURO: (120-124) INTER.: (125)

FECHA: 1 5 1 1 9 0 (126-131) ±: (132) N. AGUA: (133-137) CAUDAL M<sup>3</sup>/h: 1 4 4 0 (138-142)

FECHA: (143-148) ±: (149) N. AGUA: (150-154) CAUDAL M<sup>3</sup>/h: (155-159)

FECHA: (160-165) ±: (166) N. AGUA: (167-171) CAUDAL M<sup>3</sup>/h: (172-176)

FECHA: (177-182) M<sup>3</sup>/h: (183-187) H: (188-190) M: (191-192) DEPRESION: (193-197) TRANSM.: (198-202) COEF. ALM.: (203-208)

FECHA: (208-213) M<sup>3</sup>/h: (214-218) H: (219-221) M: (222-223) DEPRESION: (224-228) TRANSM.: (229-233) COEF. ALM.: (234-238)

DATOS COMPLEMENTARIOS DE SONDEOS DEL PANU

FECHA CESION: (239-244) M. Pts.: (245-247) ±: (248) Q. CEDIDO M<sup>3</sup>/h: (249-253)

CONTROL	FECHA RECEPCION	FECHA GRABACION	FECHA ORDENADOR	OBSERVACIONES : .....



Nº REGISTRO: 2 3 3 5 7 0 0 4 3 (1-9)

COORDENADAS X: [ ] [ ] [ ] [ ] [ ] [ ] [ ] [ ] (10-16)

COORDENADAS Y: [ ] [ ] [ ] [ ] [ ] [ ] [ ] [ ] (17-24)

Nº P.: [ ] [ ] (25-26)

C.H.: [ ] [ ] (27-28)

S. A.: [ ] [ ] [ ] [ ] [ ] [ ] (29-34)

PROV.: [ ] [ ] (35-36)

T. MU.: [ ] [ ] [ ] [ ] (37-39)

COTA: [ ] [ ] [ ] [ ] [ ] [ ] [ ] [ ] (40-45)

NAT.: [ ] (46)

PROF.: [ ] [ ] [ ] [ ] [ ] [ ] [ ] [ ] (47-52)

H. A.: [ ] [ ] (53-54)

T.P.: [ ] (55)

F. C.B.: [ ] [ ] (56-57)

T.MB.: [ ] (58)

POTEN.: [ ] [ ] [ ] [ ] (59-61)

U.A.: 1 (62)

VOLUMEN Dm<sup>3</sup>: [ ] [ ] [ ] [ ] [ ] [ ] [ ] [ ] (63-67) 7 9 0

DIAS: [ ] [ ] [ ] [ ] [ ] [ ] (68-70) 3 1 6 5

P.P.: [ ] (71)

B.: [ ] (72)

DI.: [ ] (73)

OI.: [ ] (74)

ESC.: [ ] (75)

RED: [ ] [ ] [ ] [ ] [ ] [ ] [ ] [ ] (76-80) P C I G H

CAM.: [ ] (81)

AÑO: 8 9 (82-83)

ACUF.: [ ] [ ] (84-85)

EG.: [ ] [ ] (86-87)

LITOLOGIA: [ ] [ ] [ ] [ ] [ ] [ ] [ ] [ ] (88-93)

P. TECHO: [ ] [ ] [ ] [ ] [ ] [ ] [ ] [ ] (94-98)

P. MURO: [ ] [ ] [ ] [ ] [ ] [ ] [ ] [ ] (99-103)

INTER.: [ ] (104)

ACUF.: [ ] [ ] (105-106)

EG.: [ ] [ ] (107-108)

LITOLOGIA: [ ] [ ] [ ] [ ] [ ] [ ] [ ] [ ] (109-114)

P. TECHO: [ ] [ ] [ ] [ ] [ ] [ ] [ ] [ ] (115-119)

P. MURO: [ ] [ ] [ ] [ ] [ ] [ ] [ ] [ ] (120-124)

INTER.: [ ] (125)

FECHA: 1 5 1 1 9 0 (126-131)

±: 1 (132)

N. AGUA: [ ] [ ] [ ] [ ] [ ] [ ] [ ] [ ] (133-137)

CAUDAL M<sup>3</sup>/h: [ ] [ ] [ ] [ ] [ ] [ ] [ ] [ ] (138-142) 9 0 0

FECHA: [ ] [ ] [ ] [ ] [ ] [ ] [ ] [ ] (143-148)

±: [ ] (149)

N. AGUA: [ ] [ ] [ ] [ ] [ ] [ ] [ ] [ ] (150-154)

CAUDAL M<sup>3</sup>/h: [ ] [ ] [ ] [ ] [ ] [ ] [ ] [ ] (155-159)

FECHA: [ ] [ ] [ ] [ ] [ ] [ ] [ ] [ ] (160-165)

±: [ ] (166)

N. AGUA: [ ] [ ] [ ] [ ] [ ] [ ] [ ] [ ] (167-171)

CAUDAL M<sup>3</sup>/h: [ ] [ ] [ ] [ ] [ ] [ ] [ ] [ ] (172-176)

FECHA: [ ] [ ] [ ] [ ] [ ] [ ] [ ] [ ] (177-182)

M<sup>3</sup>/h: [ ] [ ] [ ] [ ] [ ] [ ] [ ] [ ] (183-187)

H: [ ] [ ] [ ] [ ] [ ] [ ] [ ] [ ] (188-190)

M: [ ] [ ] [ ] [ ] [ ] [ ] [ ] [ ] (191-192)

DEPRESION: [ ] [ ] [ ] [ ] [ ] [ ] [ ] [ ] (193-197)

TRANSM.: [ ] [ ] [ ] [ ] [ ] [ ] [ ] [ ] (198-202)

COEF. ALM.: [ ] [ ] [ ] [ ] [ ] [ ] [ ] [ ] (203-207)

FECHA: [ ] [ ] [ ] [ ] [ ] [ ] [ ] [ ] (208-213)

M<sup>3</sup>/h: [ ] [ ] [ ] [ ] [ ] [ ] [ ] [ ] (214-218)

H: [ ] [ ] [ ] [ ] [ ] [ ] [ ] [ ] (219-221)

M: [ ] [ ] [ ] [ ] [ ] [ ] [ ] [ ] (222-223)

DEPRESION: [ ] [ ] [ ] [ ] [ ] [ ] [ ] [ ] (224-228)

TRANSM.: [ ] [ ] [ ] [ ] [ ] [ ] [ ] [ ] (229-233)

COEF. ALM.: [ ] [ ] [ ] [ ] [ ] [ ] [ ] [ ] (234-238)

DATOS COMPLEMENTARIOS DE SONDEOS DEL PANU

FECHA CESION: [ ] [ ] [ ] [ ] [ ] [ ] [ ] [ ] (239-244)

M. Pts.: [ ] [ ] [ ] [ ] [ ] [ ] [ ] [ ] (245-247)

±: [ ] (248)

Q. CEDIDO M<sup>3</sup>/h: [ ] [ ] [ ] [ ] [ ] [ ] [ ] [ ] (249-253)

CONTROL	FECHA RECEPCION	FECHA GRABACION	FECHA ORDENADOR	OBSERVACIONES : .....







COORDENADAS

N° REGISTRO: 233580025 (1-9)

X: (10-16)

Y: (17-24)

N° P.: (25-26)

C.H.: (27-28)

S.A.: (29-34)

PROV.: (35-36)

T.MU: (37-39)

COTA: (40-45)

NAT: (46)

PROF.: (47-52)

H.A.: (53-54)

T.P.: (55)

F.OB: (56-57)

T.MB: (58)

POTEN.: (59-61)

U.A.: (62) 1

VOLUMEN Dm<sup>3</sup>: (63-67) 946

DIAS: (68-70) 365

P.P.: (71)

B: (72)

DI: (73)

OI: (74)

ESC.: (75)

P.C.G.H. (76-80) R E D

CAM: (81)

AÑO: (82-83) 89

ACUF.: (84-85)

EG: (86-87)

LITOLOGIA: (88-93)

P. TECHO: (94-98)

P. MURO: (99-103)

INTER.: (104)

ACUF.: (105-106)

EG: (107-108)

LITOLOGIA: (109-114)

P. TECHO: (115-119)

P. MURO: (120-124)

INTER.: (125)

FECHA: (126-131) 15/11/90

±: (132) 1

N. AGUA: (133-137)

CAUDAL M<sup>3</sup>/h: (138-142) 1080

FECHA: (143-148)

±: (149)

N. AGUA: (150-154)

CAUDAL M<sup>3</sup>/h: (155-159)

FECHA: (160-165)

±: (166)

N. AGUA: (167-171)

CAUDAL M<sup>3</sup>/h: (172-176)

FECHA: (177-182)

M<sup>3</sup>/h: (183-187)

H: (188-190)

M: (191-192)

DEPRESION: (193-197)

TRANSM.: (198-202)

COEF. ALM.: (203-207)

FECHA: (208-213)

M<sup>3</sup>/h: (214-218)

H: (219-221)

M: (222-223)

DEPRESION: (224-228)

TRANSM.: (229-233)

COEF. ALM.: (234-238)

DATOS COMPLEMENTARIOS DE SONDEOS DEL PANU

FECHA CESION: (239-244)

M. Pts.: (245-247)

±: (248)

Q. CEDIDO M<sup>3</sup>/h: (249-253)

CONTROL

FECHA RECEPCION    FECHA GRABACION    FECHA ORDENADOR

OBSERVACIONES : .....





División de AGUAS SUBTERRANEAS

N° REGISTRO								COORDENADAS								N° P.		C.H.																			
2	3	3	6	8	0	0	4																														
1							9	10										17						24						25	26	27	28				
S. A.				PROV.		T. MU		COTA				NAT	PROF.				H. A.		T.B.																		
F. OS		T. MB	POTEN.		U.A.	VOLUMEN Dm <sup>3</sup>		DIAS		P.P.	B	DI	OI	ESC.	RED																						
					H																																
CAM		AÑO																																			

ACUF.		EG	LITOLOGIA				P. TECHO		P. MURO			INTER.
34	35	36	37	88								104
105	106	107	108	109								125

FECHA			±	N. AGUA		CAUDAL M <sup>3</sup> /h	
126		131	132	133	137	138	142
143		148	149	150	154	155	159
160		165	166	167	171	172	176

FECHA			M <sup>3</sup> /h		H	M	DEPRESION		TRANSM.		COEF. ALM.	
177		182	183		187	188	190	191	192	193		197
208		213	214		218	219	221	222	223	224		228
229		233	234		238	239	241	242	243	244		248

DATOS COMPLEMENTARIOS DE SONDEOS DEL PANU

FECHA CESION				M. Pts.		±	Q. CEDIDO M <sup>3</sup> /h	
239		244	245	247	248	249		253

CONTROL

FECHA RECEPCION	FECHA GRABACION	FECHA ORDENADOR

OBSERVACIONES : .....

.....

.....





N° REGISTRO: 243460010 (1-9)

COORDENADAS X: (10-16) Y: (17-24)

N° P.: (25-26) C.H.: (27-28)

S.A.: (29-34) PROV.: (35-36) T.MU.: (37-39) COTA: (40-45) NAT.: (46) PROF.: (47-52) H.A.: (53-54) T.P.: (55)

F.OB.: (56-57) T.MB.: (58) POTEN.: (59-61) U.A.: 4 (62) VOLUMEN Dm<sup>3</sup>: 300 (63-67) DIAS: 365 (68-70) P.P.: (71) 3: (72) DI: (73) OI: (74) ESC.: (75)

RED: (76-80)

CAM: (81) AÑO: 89 (82-83)

ACUF.: (84-85) EG: (86-87) LITOLOGIA: (88-93) P. TECHO: (94-98) P. MURO: (99-103) INTER.: (104)

ACUF.: (105-106) EG: (107-108) LITOLOGIA: (109-114) P. TECHO: (115-119) P. MURO: (120-124) INTER.: (125)

FECHA: 16/11/90 (126-131) ±: 1 (132) N. AGUA: (133-137) CAUDAL M<sup>3</sup>/h: 1080 (138-142)

FECHA: (143-148) ±: (149) N. AGUA: (150-154) CAUDAL M<sup>3</sup>/h: (155-159)

FECHA: (160-165) ±: (166) N. AGUA: (167-171) CAUDAL M<sup>3</sup>/h: (172-176)

FECHA: (177-182) M<sup>3</sup>/h: (183-187) H: (188-190) M: (191-192) DEPRESION: (193-197) TRANSM.: (198-202) COEF. ALM.: (203-207)

FECHA: (208-213) M<sup>3</sup>/h: (214-218) H: (219-221) M: (222-223) DEPRESION: (224-228) TRANSM.: (229-233) COEF. ALM.: (234-238)

DATOS COMPLEMENTARIOS DE SONDEOS DEL PANU

FECHA CESION: (239-244) M. Pts.: (245-247) ±: (248) Q. CEDIDO M<sup>3</sup>/h: (249-253)

CONTROL

FECHA RECEPCION FECHA GRABACION FECHA ORDENADOR

OBSERVACIONES : .....



N° REGISTRO: 243460011

COORDENADAS: X: [ ] Y: [ ]

N° P.: [ ] C.H.: [ ]

S.A.: [ ] PROV.: [ ] T.MU.: [ ] COTA: [ ] NAT.: [ ] PROF.: [ ] H.A.: [ ] T.P.: [ ]

F.CB.: [ ] T.MB.: [ ] POTEN.: [ ] U.A.: 4 VOLUMEN Dm<sup>3</sup>: 1000 DIAS: 365 P.P.: [ ] B.: [ ] DI.: [ ] OI.: [ ] ESC.: [ ] R E D P C I G H

CAM.: [ ] AÑO: 89

ACUF.: [ ] EG.: [ ] LITOLOGIA: [ ] P. TECHO: [ ] P. MURO: [ ] INTER.: [ ]

ACUF.: [ ] EG.: [ ] LITOLOGIA: [ ] P. TECHO: [ ] P. MURO: [ ] INTER.: [ ]

FECHA: 16/11/90 ±: 1 N. AGUA: [ ] CAUDAL M<sup>3</sup>/h: 2520

FECHA: [ ] ±: [ ] N. AGUA: [ ] CAUDAL M<sup>3</sup>/h: [ ]

FECHA: [ ] ±: [ ] N. AGUA: [ ] CAUDAL M<sup>3</sup>/h: [ ]

FECHA: [ ] M<sup>3</sup>/h: [ ] H: [ ] M: [ ] DEPRESION: [ ] TRANSM.: [ ] COEF. ALM.: [ ]

FECHA: [ ] M<sup>3</sup>/h: [ ] H: [ ] M: [ ] DEPRESION: [ ] TRANSM.: [ ] COEF. ALM.: [ ]

DATOS COMPLEMENTARIOS DE SONDEOS DEL PANU

FECHA CESION: [ ] M. Pts.: [ ] ±: [ ] Q. CEDIDO M<sup>3</sup>/h: [ ]

CONTROL	FECHA RECEPCION	FECHA GRABACION	FECHA ORDENADOR	OBSERVACIONES : .....
	[ ]	[ ]	[ ]	
	[ ]	[ ]	[ ]	





N° REGISTRO: 2 4 3 4 6 0 0 1 6 (1-9)

COORDENADAS X: (10-16) Y: (17-24)

N° P.: (25-26) C.H.: (27-28)

S.A.: (29-34) PROV.: (35-36) T.MU: (37-39) COTA: (40-45) NAT: (46) PROF.: (47-52) H.A.: (53-54) T.P.: (55)

F.CB: (56-57) T.MB: (58) POTEN.: (59-61) U.A.: 2 (62) VOLUMEN Dm<sup>3</sup>: 200 (63-67) DIAS: 100 (68-70) P.P.: (71) B: (72) DI: (73) OI: (74) ESC.: (75) RED: (76-80)

CAM: (81) AÑO: 89 (82-83)

ACUF.: (84-85) EG: (86-87) LITOLOGIA: (88-93) P. TECHO: (94-98) P. MURO: (99-103) INTER.: (104)

ACUF.: (105-106) EG: (107-108) LITOLOGIA: (109-114) P. TECHO: (115-119) P. MURO: (120-124) INTER.: (125)

FECHA: 16 11 90 (126-131) ±: 1 (132) N. AGUA: (133-137) CAUDAL M<sup>3</sup>/h: 900 (138-142)

FECHA: (143-148) ±: (149) N. AGUA: (150-154) CAUDAL M<sup>3</sup>/h: (155-159)

FECHA: (160-165) ±: (166) N. AGUA: (167-171) CAUDAL M<sup>3</sup>/h: (172-176)

FECHA: (177-182) M<sup>3</sup>/h: (183-187) H: (188-190) M: (191-192) DEPRESION: (193-197) TRANSM.: (198-202) COEF. ALM.: (203-207)

FECHA: (208-213) M<sup>3</sup>/h: (214-218) H: (219-221) M: (222-223) DEPRESION: (224-228) TRANSM.: (229-233) COEF. ALM.: (234-238)

DATOS COMPLEMENTARIOS DE SONDEOS DEL PANU

FECHA CESION: (239-244) M. Pts.: (245-247) ±: (248) Q. CEDIDO M<sup>3</sup>/h: (249-253)

CONTROL	FECHA RECEPCION	FECHA GRABACION	FECHA ORDENADOR	OBSERVACIONES : .....



N° REGISTRO: 243470017 (1-9)

COORDENADAS X: (10-16) Y: (17-24)

N° P.: (25-26) C.H.: (27-28)

S.A.: (29-34) PROV.: (35-36) T.MU.: (37-39) COTA: (40-45) NAT.: (46) PROF.: (47-52) H.A.: (53-54) T.P.: (55)

F.CB.: (56-57) T.MB.: (58) POTEN.: (59-61) U.A.: 4 (62) VOLUMEN Dm<sup>3</sup>: 900 (63-67) DIAS: 365 (68-70) P.P.: (71) B.: (72) DI.: (73) OI.: (74) ESC.: (75) R E D P C I G H: (76-80)

CAM: (81) AÑO: 89 (82-83)

ACUF.: (84-85) EG.: (86-87) LITOLOGIA: (88-93) P. TECHO: (94-98) P. MURO: (99-103) INTER.: (104)

ACUF.: (105-106) EG.: (107-108) LITOLOGIA: (109-114) P. TECHO: (115-119) P. MURO: (120-124) INTER.: (125)

FECHA: 161190 (126-131) ±: 1 (132) N. AGUA: (133-137) CAUDAL M<sup>3</sup>/h: 1980 (138-142)

FECHA: (143-148) ±: (149) N. AGUA: (150-154) CAUDAL M<sup>3</sup>/h: (155-159)

FECHA: (160-165) ±: (166) N. AGUA: (167-171) CAUDAL M<sup>3</sup>/h: (172-176)

FECHA: (177-182) M<sup>3</sup>/h: (183-187) H.: (188-190) M.: (191-192) DEPRESION: (193-197) TRANSM.: (198-202) COEF. ALM.: (203-207)

FECHA: (208-213) M<sup>3</sup>/h: (214-218) H.: (219-221) M.: (222-223) DEPRESION: (224-228) TRANSM.: (229-233) COEF. ALM.: (234-238)

DATOS COMPLEMENTARIOS DE SONDEOS DEL PANU

FECHA CESION: (239-244) M. Pts.: (245-247) ±: (248) Q. CEDIDO M<sup>3</sup>/h: (249-253)

CONTROL	FECHA RECEPCION	FECHA GRABACION	FECHA ORDENADOR	OBSERVACIONES : .....



N° REGISTRO: 2 4 3 5 1 0 0 0 2 (1-9)

COORDENADAS X: (10-16) Y: (17-24)

N° P.: (25-26) C.H.: (27-28)

S.A.: (29-34) PROV.: (35-36) T. MU.: (37-39) COTA: (40-45) NAT.: (46) PROF.: (47-52) H.A.: (53-54) T.P.: (55)

F. OB.: (56-57) T. MB.: (58) POTEN.: (59-61) U.A.: 4 (62) VOLUMEN Dm<sup>3</sup>: 2 5 0 0 (63-67) DIAS: 3 6 5 (68-70) P.P.: (71) B.: (72) DI.: (73) OI.: (74) ESC.: (75)

P C I G H (76-80)

CAM: (81) AÑO: 8 9 (82-83)

ACUF.: (84-85) EG.: (86-87) LITOLOGIA: (88-93) P. TECHO: (94-98) P. MURO: (99-103) INTER.: (104)

ACUF.: (105-106) EG.: (107-108) LITOLOGIA: (109-114) P. TECHO: (115-119) P. MURO: (120-124) INTER.: (125)

FECHA: 1 6 1 1 9 0 (126-131) ±: 1 (132) N. AGUA: (133-137) CAUDAL M<sup>3</sup>/h: 5 0 4 0 (138-142)

FECHA: (143-148) ±: (149) N. AGUA: (150-154) CAUDAL M<sup>3</sup>/h: (155-159)

FECHA: (160-165) ±: (166) N. AGUA: (167-171) CAUDAL M<sup>3</sup>/h: (172-176)

FECHA: (177-182) M<sup>3</sup>/h: (183-187) H: (188-190) M: (191-192) DEPRESION: (193-197) TRANSM.: (198-202) COEF. ALM.: (203-207)

FECHA: (208-213) M<sup>3</sup>/h: (214-218) H: (219-221) M: (222-223) DEPRESION: (224-228) TRANSM.: (229-233) COEF. ALM.: (234-238)

DATOS COMPLEMENTARIOS DE SONDEOS DEL PANU

FECHA CESION: (239-244) M. Pts.: (245-247) ±: (248) Q. CEDIDO M<sup>3</sup>/h: (249-253)

CONTROL	FECHA RECEPCION	FECHA GRABACION	FECHA ORDENADOR	OBSERVACIONES : .....



N° REGISTRO: 2 4 3 5 1 0 0 0 3  
 COORDENADAS X: [ ]  
 Y: [ ]  
 N° P.: [ ] [ ] C.H.: [ ] [ ]  
 S. A.: [ ]  
 PROV.: [ ] [ ] T. MU.: [ ]  
 COTA: [ ]  
 NAT.: [ ]  
 PROF.: [ ]  
 H. A.: [ ] [ ] T. P.: [ ] [ ]  
 F. OB.: [ ] [ ] T. MB.: [ ] [ ] POTEN.: [ ]  
 U. A.: [ ]  
 VOLUMEN Dm<sup>3</sup>: [ ]  
 DIAS: [ ]  
 P. P.: [ ] [ ] B.: [ ] [ ] DI.: [ ] [ ] OI.: [ ] [ ] ESC.: [ ] [ ]  
 P C I G H: [ ]  
 CAM: [ ] [ ] AÑO: [ ]  
 81 82 83

ACUF.: [ ] [ ] EG: [ ] [ ] LITOLOGIA: [ ]  
 P. TECHO: [ ]  
 P. MURO: [ ]  
 INTER.: [ ] [ ]  
 84 85 86 87 88 93 94 98 99 103 104  
 ACUF.: [ ] [ ] EG: [ ] [ ] LITOLOGIA: [ ]  
 P. TECHO: [ ]  
 P. MURO: [ ]  
 INTER.: [ ] [ ]  
 105 106 107 108 109 114 115 119 120 124 125

FECHA: [ ]  
 ±: [ ]  
 N. AGUA: [ ]  
 CAUDAL M<sup>3</sup>/h: [ ]  
 126 131 132 133 137 138 142  
 FECHA: [ ]  
 ±: [ ]  
 N. AGUA: [ ]  
 CAUDAL M<sup>3</sup>/h: [ ]  
 143 148 149 150 154 155 159  
 FECHA: [ ]  
 ±: [ ]  
 N. AGUA: [ ]  
 CAUDAL M<sup>3</sup>/h: [ ]  
 160 165 166 167 171 172 176

FECHA: [ ]  
 M<sup>3</sup>/h: [ ]  
 H: [ ]  
 M: [ ]  
 DEPRESION: [ ]  
 TRANSM.: [ ]  
 COEF. ALM.: [ ]  
 177 182 183 187 188 190 191 192 193 197 198 202 203 207  
 FECHA: [ ]  
 M<sup>3</sup>/h: [ ]  
 H: [ ]  
 M: [ ]  
 DEPRESION: [ ]  
 TRANSM.: [ ]  
 COEF. ALM.: [ ]  
 208 213 214 218 219 221 222 223 224 228 229 233 234 238

DATOS COMPLEMENTARIOS DE SONDEOS DEL PANU  
 FECHA CESION: [ ]  
 M. Pts.: [ ]  
 ±: [ ]  
 Q. CEDIDO M<sup>3</sup>/h: [ ]  
 239 244 245 247 248 249 253

CONTROL	FECHA RECEPCION	FECHA GRABACION	FECHA ORDENADOR	OBSERVACIONES : ..... ..... .....



N° REGISTRO: 243520018  
 COORDENADAS: X, Y  
 N° P.: 25 26, C.H.: 27 28  
 S. A.: 29-34, PROV.: 35 36, T. MU.: 37 39, COTA: 40-45, NAT.: 46, PROF.: 47-52, H. A.: 53 54, T. P.: 55  
 F. OB.: 56 57, T. MB.: 58, POTEN.: 59 61, U. A.: 62 (E), VOLUMEN Dm<sup>3</sup>: 63-67 (63), DIAS: 68-70 (5E5), P. P.: 71, B.: 72, DI.: 73, OI.: 74, ESC.: 75, RED: P C I G H  
 CAM: 81 (8), AÑO: 82 83 (87)

ACUF.: 84 85, EG.: 86 87, LITOLOGIA: 88-93, P. TECHO: 94 98, P. MURO: 99 103, INTER.: 104  
 ACUF.: 105 106, EG.: 107 108, LITOLOGIA: 109-114, P. TECHO: 115 119, P. MURO: 120 124, INTER.: 125

FECHA: 28/12/90, ±: 132 (1), N. AGUA: 133-137, CAUDAL M<sup>3</sup>/h: 138-142 (22)  
 FECHA: 143-148, ±: 149, N. AGUA: 150-154, CAUDAL M<sup>3</sup>/h: 155-159  
 FECHA: 160-165, ±: 166, N. AGUA: 167-171, CAUDAL M<sup>3</sup>/h: 172-176

FECHA: 177-182, M<sup>3</sup>/h: 183-187, H.: 188 190, M.: 191 192, DEPRESION: 193-197, TRANSM.: 198 202, COEF. ALM.: 203 207  
 FECHA: 208-213, M<sup>3</sup>/h: 214-218, H.: 219 221, M.: 222 223, DEPRESION: 224 228, TRANSM.: 229 233, COEF. ALM.: 234 238

DATOS COMPLEMENTARIOS DE SONDEOS DEL PANU

FECHA CESION: 239-244, M. Pts.: 245 247, ±: 248, Q. CEDIDO M<sup>3</sup>/h: 249 253

CONTROL

FECHA RECEPCION, FECHA GRABACION, FECHA ORDENADOR

OBSERVACIONES :





N° REGISTRO: 243520019  
 COORDENADAS: X, Y  
 N° P., C.H.  
 S.A., PROV., T. MU., COTA, NAT., PROF., H.A., T.P.  
 F. OB., T. MB., POTEN., U.A., VOLUMEN Dm<sup>3</sup>, DIAS, P.P., B., OI., OI., ESC., P.T.E.S.  
 CAM, AÑO

ACUF., EG, LITOLOGIA, P. TECHO, P. MURO, INTER.  
 ACUF., EG, LITOLOGIA, P. TECHO, P. MURO, INTER.

FECHA, ±, N. AGUA, CAUDAL M<sup>3</sup>/h  
 FECHA, ±, N. AGUA, CAUDAL M<sup>3</sup>/h  
 FECHA, ±, N. AGUA, CAUDAL M<sup>3</sup>/h

FECHA, M<sup>3</sup>/h, H, M, DEPRESION, TRANCIA, COEF. ALI.  
 FECHA, M<sup>3</sup>/h, H, M, DEPRESION, TRANCIA, COEF. ALI.

DATOS COMPLEMENTARIOS DE SONDEOS DEL PUNTO  
 FECHA CESION, M. Pts., ±, Q. CEDIDO M<sup>3</sup>/h

CONTROL	FECHA RECEPCION	FECHA GRABACION	FECHA ORDENADOR	OBSERVACIONES : EL Q. DE ESTE PUNTO SE LLEVA AL N.º EL 2435-20020







División de AGUAS SUBTERRANEAS

N° REGISTRO: 243520023  
 COORDENADAS: X, Y  
 N° P.: 25, 26  
 C.H.: 27, 28  
 S. A.: 29, 30, 31, 32, 33, 34  
 PROV.: 35, 36  
 T. MU.: 37, 38, 39  
 COTA: 40, 41, 42, 43, 44, 45  
 NAT.: 46  
 PROF.: 47, 48, 49, 50, 51, 52  
 H. A.: 53, 54  
 T. P.: 55  
 F. OB.: 56, 57  
 T. MB.: 58  
 POTEN.: 59, 60, 61  
 U. A.: 62  
 VOLUMEN Dm<sup>3</sup>: 63, 64, 65, 66, 67 (95)  
 DIAS: 68, 69, 70 (365)  
 P. P.: 71  
 B.: 72  
 DI.: 73  
 OI.: 74  
 ESC.: 75  
 P. C.: 76  
 S. H.: 80  
 CAM.: 81 (3)  
 AÑO: 82, 83 (89)

ACUF.: 84, 85  
 EG.: 86, 87  
 LITOLOGIA: 88, 89, 90, 91, 92, 93  
 P. TECHO: 94, 95, 96, 97, 98  
 P. MURD.: 99, 100, 101, 102, 103  
 INTER.: 104  
 ACUF.: 105, 106  
 EG.: 107, 108  
 LITOLOGIA: 109, 110, 111, 112, 113, 114  
 P. TECHO: 115, 116, 117, 118, 119  
 P. MURD.: 120, 121, 122, 123, 124  
 INTER.: 125

FECHA: 126, 127, 128, 129, 130, 131 (28/12/90)  
 ±: 132 (1)  
 N. AGUA: 133, 134, 135, 136, 137  
 CAUDAL M<sup>3</sup>/h: 138, 139, 140, 141, 142 (105)  
 FECHA: 143, 144, 145, 146, 147, 148  
 ±: 149  
 N. AGUA: 150, 151, 152, 153, 154  
 CAUDAL M<sup>3</sup>/h: 155, 156, 157, 158, 159  
 FECHA: 160, 161, 162, 163, 164, 165  
 ±: 166  
 N. AGUA: 167, 168, 169, 170, 171  
 CAUDAL M<sup>3</sup>/h: 172, 173, 174, 175, 176

FECHA: 177, 178, 179, 180, 181, 182  
 M<sup>3</sup>/h: 183, 184, 185, 186, 187  
 H.: 188, 189, 190  
 M.: 191, 192  
 DEPRESION: 193, 194, 195, 196, 197  
 TRANSM.: 198, 199, 200, 201, 202  
 COEF. ALM.: 203, 204, 205, 206, 207  
 FECHA: 208, 209, 210, 211, 212, 213  
 M<sup>3</sup>/h: 214, 215, 216, 217, 218  
 H.: 219, 220, 221  
 M.: 222, 223  
 DEPRESION: 224, 225, 226, 227, 228  
 TRANSM.: 229, 230, 231, 232, 233  
 COEF. ALM.: 234, 235, 236, 237, 238

DATOS COMPLEMENTARIOS DE SONDEOS DEL PANU

FECHA CESION: 239, 240, 241, 242, 243, 244  
 M. Pts.: 245, 246, 247  
 ±: 248  
 Q. CEDIDO M<sup>3</sup>/h: 249, 250, 251, 252, 253

CONTROL	FECHA RECEPCION	FECHA GRABACION	FECHA ORDENADOR	OBSERVACIONES : ..... ..... .....





División de AGUAS SUBTERRANEAS

N° REGISTRO				COORDENADAS X				COORDENADAS Y				N° P.		C.H.																																																																																																																																																																																																													
1	2	3	4	5	6	7	8	9	10	11	12	13	14	15	16	17	18	19	20	21	22	23	24	25	26	27	28																																																																																																																																																																																																
S.A.				PROV.		T.MU		COTA				NAT	PROF				H.A		T.P.																																																																																																																																																																																																								
29	30	31	32	33	34	35	36	37	38	39	40	41	42	43	44	45	46	47	48	49	50	51	52	53	54	55																																																																																																																																																																																																	
F.OB		T.MB	POTEN.		U.A	VOLUMEN Dm <sup>3</sup>				DIAS		P.P	B	DI	OI	ESC.	RED																																																																																																																																																																																																										
56	57	58	59	60	61	62	63	64	65	66	67	68	69	70	71	72	73	74	75	76	77	78	79	80																																																																																																																																																																																																			
CAM		AÑO																																																																																																																																																																																																																									
81	82	83	84	85	86	87	88	89	90	91	92	93	94	95	96	97	98	99	100	101	102	103	104	105	106	107	108	109	110	111	112	113	114	115	116	117	118	119	120	121	122	123	124	125	126	127	128	129	130	131	132	133	134	135	136	137	138	139	140	141	142	143	144	145	146	147	148	149	150	151	152	153	154	155	156	157	158	159	160	161	162	163	164	165	166	167	168	169	170	171	172	173	174	175	176	177	178	179	180	181	182	183	184	185	186	187	188	189	190	191	192	193	194	195	196	197	198	199	200	201	202	203	204	205	206	207	208	209	210	211	212	213	214	215	216	217	218	219	220	221	222	223	224	225	226	227	228	229	230	231	232	233	234	235	236	237	238	239	240	241	242	243	244	245	246	247	248	249	250	251	252	253	254	255	256	257	258	259	260	261	262	263	264	265	266	267	268	269	270	271	272	273	274	275	276	277	278	279	280	281	282	283	284	285	286	287	288	289	290	291	292	293	294	295	296	297	298	299	300

ACUF		EG		LITOLOGIA					P. TECHO				P. MURO				INTER			
84	85	86	87	88	89	90	91	92	93	94	95	96	97	98	99	100	101	102	103	104
ACUF		EG		LITOLOGIA					P. TECHO				P. MURC				INTER			
105	106	107	108	109	110	111	112	113	114	115	116	117	118	119	120	121	122	123	124	125

FECHA				±	N. AGUA				CAUDAL M <sup>3</sup> /h										
126	127	128	129	130	131	132	133	134	135	136	137	138	139	140	141	142	143	144	145
FECHA				±	N. AGUA				CAUDAL M <sup>3</sup> /h										
143	144	145	146	147	148	149	150	151	152	153	154	155	156	157	158	159	160	161	162
FECHA				±	N. AGUA				CAUDAL M <sup>3</sup> /h										
160	161	162	163	164	165	166	167	168	169	170	171	172	173	174	175	176	177	178	179

FECHA				M <sup>3</sup> /h				H		M		DEPRESION				TRANSM.				COEF. ALM.													
177	178	179	180	181	182	183	184	185	186	187	188	189	190	191	192	193	194	195	196	197	198	199	200	201	202	203	204	205	206	207	208	209	210
FECHA				M <sup>3</sup> /h				H		M		DEPRESION				TRANSM.				COEF. ALM.													
208	209	210	211	212	213	214	215	216	217	218	219	220	221	222	223	224	225	226	227	228	229	230	231	232	233	234	235	236	237	238	239	240	241

DATOS COMPLEMENTARIOS DE SONDEOS DEL PANU

FECHA CESION				M. Pts.		±	Q. CEDIDO M <sup>3</sup> /h							
239	240	241	242	243	244	245	246	247	248	249	250	251	252	253

CONTROL	FECHA RECEPCION	FECHA GRABACION	FECHA ORDENADOR	OBSERVACIONES : .....



N° REGISTRO								COORDENADAS								N° P.		C.H.																																																																																																																																																																																																																																																																																																													
1	2	3	4	5	6	7	8	9	10	11	12	13	14	15	16	17	18	19	20	21	22	23	24	25	26	27	28																																																																																																																																																																																																																																																																																																				
S. A.				PROV.		T. MU.		COTA				NAT.	PROF.				H. A.		T.P.																																																																																																																																																																																																																																																																																																												
29	30	31	32	33	34	35	36	37	38	39	40	41	42	43	44	45	46	47	48	49	50	51	52	53	54	55																																																																																																																																																																																																																																																																																																					
F. OB.		T.MB.	POTEN.		U.A.	VOLUMEN Dm <sup>3</sup>				DIAS		P.P.	B.	D1	O1	ESC.	RED																																																																																																																																																																																																																																																																																																														
56	57	58	59	60	61	62	63	64	65	66	67	68	69	70	71	72	73	74	75	76	77	78	79	80																																																																																																																																																																																																																																																																																																							
CAM.		AÑO																																																																																																																																																																																																																																																																																																																													
81	82	83	84	85	86	87	88	89	90	91	92	93	94	95	96	97	98	99	100	101	102	103	104	105	106	107	108	109	110	111	112	113	114	115	116	117	118	119	120	121	122	123	124	125	126	127	128	129	130	131	132	133	134	135	136	137	138	139	140	141	142	143	144	145	146	147	148	149	150	151	152	153	154	155	156	157	158	159	160	161	162	163	164	165	166	167	168	169	170	171	172	173	174	175	176	177	178	179	180	181	182	183	184	185	186	187	188	189	190	191	192	193	194	195	196	197	198	199	200	201	202	203	204	205	206	207	208	209	210	211	212	213	214	215	216	217	218	219	220	221	222	223	224	225	226	227	228	229	230	231	232	233	234	235	236	237	238	239	240	241	242	243	244	245	246	247	248	249	250	251	252	253	254	255	256	257	258	259	260	261	262	263	264	265	266	267	268	269	270	271	272	273	274	275	276	277	278	279	280	281	282	283	284	285	286	287	288	289	290	291	292	293	294	295	296	297	298	299	300	301	302	303	304	305	306	307	308	309	310	311	312	313	314	315	316	317	318	319	320	321	322	323	324	325	326	327	328	329	330	331	332	333	334	335	336	337	338	339	340	341	342	343	344	345	346	347	348	349	350	351	352	353	354	355	356	357	358	359	360	361	362	363	364	365	366	367	368	369	370	371	372	373	374	375	376	377	378	379	380	381	382	383	384	385	386	387	388	389	390	391	392	393	394	395	396	397	398	399	400

ACUF		EG		LITOLOGIA					P. TECHO				P. MURO				INTER			
84	85	86	87	88	89	90	91	92	93	94	95	96	97	98	99	100	101	102	103	104
ACUF		EG		LITOLOGIA					P. TECHO				P. MURO				INTER			
105	106	107	108	109	110	111	112	113	114	115	116	117	118	119	120	121	122	123	124	125

FECHA				±	N. AGUA				CAUDAL M <sup>3</sup> /h							
126	127	128	129	130	131	132	133	134	135	136	137	138	139	140	141	142
FECHA				±	N. AGUA				CAUDAL M <sup>3</sup> /h							
143	144	145	146	147	148	149	150	151	152	153	154	155	156	157	158	159
FECHA				±	N. AGUA				CAUDAL M <sup>3</sup> /h							
160	161	162	163	164	165	166	167	168	169	170	171	172	173	174	175	176

FECHA				M <sup>3</sup> /h				H		M	DEPRESION				TRANSM.				COEF. ALM.																		
177	178	179	180	181	182	183	184	185	186	187	188	189	190	191	192	193	194	195	196	197	198	199	200	201	202	203	204	205	206	207	208	209	210				
FECHA				M <sup>3</sup> /h				H		M	DEPRESION				TRANSM.				COEF. ALM.																		
203	204	205	206	207	208	209	210	211	212	213	214	215	216	217	218	219	220	221	222	223	224	225	226	227	228	229	230	231	232	233	234	235	236	237	238	239	240

DATOS COMPLEMENTARIOS DE SONDEOS DEL PANU

FECHA CESION				M. Pts.		±	Q. CEDIDO M <sup>3</sup> /h							
239	240	241	242	243	244	245	246	247	248	249	250	251	252	253

CONTROL	FECHA RECEPCION	FECHA GRABACION	FECHA ORDENADOR

OBSERVACIONES : .....



N° REGISTRO: 2143532003  
 COORDENADAS: X, Y  
 N° P.: 25 26  
 C.H.: 27 28  
 S.A.: 29 34  
 PROV.: 35 36  
 T.MU.: 37 39  
 COTA.: 40 45  
 NAT.: 46  
 PROF.: 47 52  
 H.A.: 53 54  
 T.P.: 55  
 F.OB.: 56 57  
 T.MB.: 58  
 POTEN.: 59 61  
 U.A.: 62  
 VOLUMEN Dm<sup>3</sup>: 63 67  
 DIAS: 68 70  
 P.P.: 71  
 B.: 72  
 DI.: 73  
 OI.: 74  
 ESC.: 75  
 P.C.I.G.H.: 76 80  
 CAM.: 81  
 AÑO: 82 83

ACUF.: 84 85  
 EG.: 86 87  
 LITOLOGIA.: 88 93  
 P.TECHO.: 94 98  
 P.MURO.: 99 103  
 INTER.: 104  
 ACUF.: 105 106  
 EG.: 107 108  
 LITOLOGIA.: 109 114  
 P.TECHO.: 115 119  
 P.MURO.: 120 124  
 INTER.: 125

FECHA: 126 131  
 ±: 132  
 N.AGUA.: 133 137  
 CAUDAL M<sup>3</sup>/h: 138 142  
 FECHA: 143 148  
 ±: 149  
 N.AGUA.: 150 154  
 CAUDAL M<sup>3</sup>/h: 155 159  
 FECHA: 160 165  
 ±: 166  
 N.AGUA.: 167 171  
 CAUDAL M<sup>3</sup>/h: 172 176

FECHA: 177 182  
 M<sup>3</sup>/h: 183 187  
 H.: 188 190  
 M.: 191 192  
 DEPRESION.: 193 197  
 TRANSM.: 198 202  
 COEF. ALM.: 203 207  
 FECHA: 208 213  
 M<sup>3</sup>/h: 214 218  
 H.: 219 221  
 M.: 222 223  
 DEPRESION.: 224 228  
 TRANSM.: 229 233  
 COEF. ALM.: 234 238

DATOS COMPLEMENTARIOS DE SONDEOS DEL PANU  
 FECHA CESION: 239 244  
 M. Pts.: 245 247  
 ±: 248  
 Q. CEDIDO M<sup>3</sup>/h: 249 253

CONTROL	FECHA RECEPCION	FECHA GRABACION	FECHA ORDENADOR	OBSERVACIONES : .....











N° REGISTRO: 243530010 (1-9)

COORDENADAS X: (10-16) Y: (17-24)

N° P.: (25-26) C.H.: (27-28)

S.A.: (29-34) PROV.: (35-36) T.MU.: (37-39) COTA: (40-45) NAT.: (46) PROF.: (47-52) H.A.: (53-54) T.P.: (55)

F.CB.: (56-57) T.MB.: (58) POTEN.: (59-61) U.A.: (62) VOLUMEN Dm<sup>3</sup>: 63 (63-67) DIAS: 3165 (68-70) P.P.: (71) B.: (72) DI.: (73) OI.: (74) ESC.: (75) P.C.G.H.: (76-80)

CAM: 8 (81) AÑO: 89 (82-83)

ACUF.: (84-85) EG.: (86-87) LITOLOGIA: (88-93) P.TECHO: (94-98) P.MURC.: (99-103) INTER.: (104)

ACUF.: (105-106) EG.: (107-108) LITOLOGIA: (109-114) P.TECHO: (115-119) P.MURC.: (120-124) INTER.: (125)

FECHA: 281290 (126-131) ±: 1 (132) N. AGUA: (133-137) CAUDAL M<sup>3</sup>/h: 172 (138-142)

FECHA: (143-148) ±: (149) N. AGUA: (150-154) CAUDAL M<sup>3</sup>/h: (155-159)

FECHA: (160-165) ±: (166) N. AGUA: (167-171) CAUDAL M<sup>3</sup>/h: (172-176)

FECHA: (177-182) M<sup>3</sup>/h: (183-187) H.: (188-190) M.: (191-192) DEPRESION: (193-197) TRANSM.: (198-202) COEF. ALM.: (203-207)

FECHA: (208-213) M<sup>3</sup>/h: (214-218) H.: (219-221) M.: (222-223) DEPRESION: (224-228) TRANSM.: (229-233) COEF. ALM.: (234-238)

DATOS COMPLEMENTARIOS DE SONDEOS DEL PANU

FECHA CESION: (239-244) M. Pts.: (245-247) ±: (248) Q. CEDIDO M<sup>3</sup>/h: (249-253)

CONTROL

FECHA RECEPCION FECHA GRABACION FECHA ORDENADOR

OBSERVACIONES : .....





División de AGUAS SUBTERRANEAS

N° REGISTRO				COORDENADAS				N° P.		C.H.																	
1	2	3	4	5	6	7	8	9	10	11	12	13	14	15	16	17	18	19	20	21	22	23	24	25	26	27	28
S. A.				PROV.		T. MU		CCTA				NAT	PROF				H. A.		T. P.								
29	30	31	32	33	34	35	36	37	38	39	40	41	42	43	44	45	46	47	48	49	50	51	52	53	54	55	56
F. OB		T. MB	POTEN.		U.A.	VOLUMEN Dm <sup>3</sup>				DIAS		P.P.	B	DI	OI	ESC.	RED										
56	57	58	59	60	61	62	63	64	65	66	67	68	69	70	71	72	73	74	75	76	77	78	79	80	81		
CAM		AÑO																									
81	82	83	84	85	86	87	88	89	90	91	92	93	94	95	96	97	98	99	100	101	102	103	104	105	106		

ACUF.		EG		LITOLOGIA				P. TECHO		P. MURO		INTER
84	85	86	87	88	89	90	91	92	93	94	95	96
ACUF.		EG		LITOLOGIA				P. TECHO		P. MURO		INTER
105	106	107	108	109	110	111	112	113	114	115	116	117

FECHA				±	N. AGUA		CAUDAL M <sup>3</sup> /h	
126	127	128	129	130	131	132	133	134
FECHA				±	N. AGUA		CAUDAL M <sup>3</sup> /h	
143	144	145	146	147	148	149	150	151
FECHA				±	N. AGUA		CAUDAL M <sup>3</sup> /h	
160	161	162	163	164	165	166	167	168

FECHA				M <sup>3</sup> /h		H		M		DEPESION		TRANSM.		COEF. ALM.	
177	178	179	180	181	182	183	184	185	186	187	188	189	190	191	192
FECHA				M <sup>3</sup> /h		H		M		DEPESION		TRANSM.		COEF. ALM.	
208	209	210	211	212	213	214	215	216	217	218	219	220	221	222	223

DATOS COMPLEMENTARIOS DE SONDEOS DEL PANU

FECHA CESION				M. Pts.		±	Q. CEDIDO M <sup>3</sup> /h	
239	240	241	242	243	244	245	246	247

CONTROL	FECHA RECEPCION	FECHA GRABACION	FECHA ORDENADOR

OBSERVACIONES : POSIBLEMENTE CO. 24371674  
240411062015



N° REGISTRO: 243530022 (1-9)

COORDENADAS: X (10-16), Y (17-24)

N° P.: 25-26, C.H.: 27-28

S.A.: 29-34, PROV.: 35-36, T. MU.: 37-39, COTA: 40-45, NAT.: 46, PROF.: 47-52, H.A.: 53-54, T.P.: 55

F. OB.: 56-57, T. MB.: 58, POTEN.: 59-61, U.A.: 62, VOLUMEN Dm<sup>3</sup>: 63-67, DIAS: 68-70, P.P.: 71, B.: 72, DI.: 73, OI.: 74, ESC.: 75, RED: 76-80

CAM.: 81, AÑO: 82-83

ACUF.: 84-85, EG.: 86-87, LITOLOGIA: 88-93, P. TECHO: 94-98, P. MURO: 99-103, INTER.: 104

ACUF.: 105-106, EG.: 107-108, LITOLOGIA: 109-114, P. TECHO: 115-119, P. MURO: 120-124, INTER.: 125

FECHA: 15/11/90 (126-131), ±: 0 (132), N. AGUA: 7085 (133-137), CAUDAL M<sup>3</sup>/h: (138-142)

FECHA: (143-148), ±: (149), N. AGUA: (150-154), CAUDAL M<sup>3</sup>/h: (155-159)

FECHA: (160-165), ±: (166), N. AGUA: (167-171), CAUDAL M<sup>3</sup>/h: (172-176)

FECHA: (177-182), M<sup>3</sup>/h: (183-187), H: (188-190), M: (191-192), DEPRESION: (193-197), TRANSM.: (198-202), COEF. ALM.: (203-207)

FECHA: (208-213), M<sup>3</sup>/h: (214-218), H: (219-221), M: (222-223), DEPRESION: (224-228), TRANSM.: (229-233), COEF. ALM.: (234-238)

DATOS COMPLEMENTARIOS DE SONDEOS DEL PANU

FECHA CESION: (239-244), M. Pts.: (245-247), ±: (248), Q. CEDIDO M<sup>3</sup>/h: (249-253)

CONTROL

FECHA RECEPCION | FECHA GRABACION | FECHA ORDENADOR

OBSERVACIONES : .....



N° REGISTRO: 243560013 (1-9)

COORDENADAS X: (10-16) Y: (17-24)

N° P.: (25-26) C.H.: (27-28)

S. A.: (29-34) PROV.: (35-36) T. MU.: (37-39) COTA: (40-45) NAT.: (46) PROF.: (47-52) H. A.: (53-54) T. P.: (55)

F. OB.: (56-57) T. MB.: (58) POTEN.: (59-61) U.A.: (62) VOLUMEN Dm<sup>3</sup>: (63-67) DIAS: (68-70) P.P.: (71) B.: (72) D1: (73) O1: (74) ESC.: (75) R E D: (76-80)

CAM: (81) AÑO: (82-83) 8 89

ACUF.: (84-85) EG.: (86-87) LITOLOGIA: (88-93) P. TECHO: (94-98) P. MURO: (99-103) INTER.: (104)

ACUF.: (105-106) EG.: (107-108) LITOLOGIA: (109-114) P. TECHO: (115-119) P. MURO: (120-124) INTER.: (125)

FECHA: (126-131) ±: (132) N. AGUA: (133-137) CAUDAL M<sup>3</sup>/h: (138-142)

FECHA: (143-148) ±: (149) N. AGUA: (150-154) CAUDAL M<sup>3</sup>/h: (155-159)

FECHA: (160-165) ±: (166) N. AGUA: (167-171) CAUDAL M<sup>3</sup>/h: (172-176)

FECHA: (177-182) M<sup>3</sup>/h: (183-187) H.: (188-190) M.: (191-192) DEPRESION: (193-197) TRANSM.: (198-202) COEF. ALM.: (203-207)

FECHA: (208-213) M<sup>3</sup>/h: (214-218) H.: (219-221) M.: (222-223) DEPRESION: (224-228) TRANSM.: (229-233) COEF. ALM.: (234-238)

DATOS COMPLEMENTARIOS DE SONDEOS DEL PANU

FECHA CESION: (239-244) M. Pts.: (245-247) ±: (248) Q. CEDIDO M<sup>3</sup>/h: (249-253)

CONTROL	FECHA RECEPCION	FECHA GRABACION	FECHA ORDENADOR	OBSERVACIONES : .....





División de AGUAS SUBTERRANEAS

Nº REGISTRO: 243540022 (1-9)

COORDENADAS: X (10-16), Y (17-24)

Nº P.: 25-26, C.H.: 27-28

S. A.: 29-34, PROV.: 35-36, T. MU.: 37-39, COTA: 40-45, NAT.: 46, PROF.: 47-52, H. A.: 53-54, T. P.: 55

F. OB.: 56-57, T. MB.: 58, POTEN.: 59-61, U. A.: 62, VOLUMEN Dm<sup>3</sup>: 442 (63-67), DIAS: 364 (68-70), P. P.: 71, B.: 72, DI.: 73, OI.: 74, ESC.: 75, P. C. I. G. H.: 76-80

CAM.: 81 (8), AÑO: 82-83 (89)

ACUF.: 84-85, EG.: 86-87, LITOLOGIA: 88-93, P. TECHO: 94-98, P. MURO: 99-103, INTER.: 104

ACUF.: 105-106, EG.: 107-108, LITOLOGIA: 109-114, P. TECHO: 115-119, P. MURO: 120-124, INTER.: 125

FECHA: 15/1/90 (126-131), ±: 1 (132), N. AGUA: 133-137, CAUDAL M<sup>3</sup>/h: 1504 (138-142)

FECHA: 143-148, ±: 149, N. AGUA: 150-154, CAUDAL M<sup>3</sup>/h: 155-159

FECHA: 160-165, ±: 166, N. AGUA: 167-171, CAUDAL M<sup>3</sup>/h: 172-176

FECHA: 177-182, M<sup>3</sup>/h: 183-187, H.: 188-190, M.: 191-192, DEPRESION: 193-197, TRANSM.: 198-202, COEF. ALM.: 203-207

FECHA: 208-213, M<sup>3</sup>/h: 214-218, H.: 219-221, M.: 222-223, DEPRESION: 224-228, TRANSM.: 229-233, COEF. ALM.: 234-238

DATOS COMPLEMENTARIOS DE SONDEOS DEL PANU

FECHA CESION: 239-244, M. Pts.: 245-247, ±: 248, Q. CEDIDO M<sup>3</sup>/h: 249-253

CONTROL

FECHA RECEPCION	FECHA GRABACION	FECHA ORDENADOR

OBSERVACIONES : .....



N° REGISTRO: 243550001  
 COORDENADAS X: [ ] Y: [ ]  
 N° P.: [ ] C.H.: [ ]  
 S.A.: [ ] PROV.: [ ] T.MU: [ ] COTA: [ ] NAT: [ ] PROF: [ ] H.A.: [ ] T.P.: [ ]  
 F.OB.: [ ] T.MB.: [ ] POTEN.: [ ] U.A.: [ ] VOLUMEN Dm<sup>3</sup>: 44 DIAS: 265  
 P.P.: [ ] B.: [ ] DI.: [ ] OI.: [ ] ESC.: [ ] RED: [ ]  
 CAM: 8 AÑO: 89  
 81 82 83

ACUF: [ ] EG: [ ] LITOLOGIA: [ ] P.TECHO: [ ] P.MURO: [ ] INTER: [ ]  
 84 85 86 87 88 93 94 98 99 103 104  
 ACUF: [ ] EG: [ ] LITOLOGIA: [ ] P.TECHO: [ ] P.MURO: [ ] INTER: [ ]  
 105 106 107 108 109 114 115 119 120 124 125

FECHA: 21/1/90 ± N. AGUA: [ ] CAUDAL M<sup>3</sup>/h: 103  
 125 131 132 133 137 138 142  
 FECHA: [ ] ± N. AGUA: [ ] CAUDAL M<sup>3</sup>/h: [ ]  
 143 148 149 150 154 155 159  
 FECHA: [ ] ± N. AGUA: [ ] CAUDAL M<sup>3</sup>/h: [ ]  
 160 165 166 167 171 172 176

FECHA: [ ] M<sup>3</sup>/h: [ ] H: [ ] M: [ ] DEPRESION: [ ] TRANSM: [ ] COEF. ALM.: [ ]  
 177 182 183 187 188 190 191 192 193 197 198 202 203 207  
 FECHA: [ ] M<sup>3</sup>/h: [ ] H: [ ] M: [ ] DEPRESION: [ ] TRANSM.: [ ] COEF. ALM.: [ ]  
 208 213 214 218 219 221 222 223 224 228 229 233 234 238

DATOS COMPLEMENTARIOS DE SONDEOS DEL PANU

FECHA CESION: [ ] M. Pts.: [ ] ± Q. CEDIDO M<sup>3</sup>/h: [ ]  
 239 244 245 247 248 249 253

CONTROL	FECHA RECEPCION	FECHA GRABACION	FECHA ORDENADOR

OBSERVACIONES : ESTE MANUAL SE SECO EN 1988 Y VOLVIO A RECUPERARSE CON LAS LECCIONES DE 1989





N° REGISTRO				COORDENADAS				N° P.	C.H.				
2	4	3	5	5	0	0	0	3					
1	9	10	16	17	24	25	26	27	28				
S. A.		PROV.	T. MU.	COTA	NAT.	PROF.		H. A.	T. P.				
29	34	35	36	37	39	40	45	46	47				
47	52	53	54	55									
F. OB.	T. MB.	POTEN.	U. A.	VOLUMEN Dm <sup>3</sup>	DIAS	P. P.	B.	OI.	OI.	ESC.	RED		
			4	5	0	4	3	2	5				
56	57	58	59	61	62	63	67	68	70	71	72	73	
74	75	76										30	
CAM.	AÑO												
8	8	1	9										
81	82	33											

ACUF.	EG	LITOLOGIA	P. TECHO	P. MURO	INTER.
84	85	88	93	94	98
99	103	104			
ACUF.	EG	LITOLOGIA	P. TECHO	P. MURO	INTER.
105	106	109	114	115	119
120	124	125			

FECHA	±	N. AGUA	CAUDAL M <sup>3</sup> /h
2	1		5
7			7
9			6
0			
126	131	132	137
138	142		
FECHA	±	N. AGUA	CAUDAL M <sup>3</sup> /h
43	148	149	154
155	159		
FECHA	±	N. AGUA	CAUDAL M <sup>3</sup> /h
60	165	166	171
172	176		

FECHA	M <sup>3</sup> /h	H	M	DEPRESION	TRANSM.	CCEF.	ALM.
177	182	183	187	188	190	191	192
193	197	198	202	203	207		
FECHA	M <sup>3</sup> /h	H	M	DEPRESION	TRANSM.	CCEF.	ALM.
208	213	214	218	219	221	222	223
224	228	229	233	234	238		

DATOS COMPLEMENTARIOS DE SONDEOS DEL PANU

FECHA CESION	M. Pts.	±	Q. CEDIDO M <sup>3</sup> /h
239	244	245	247
248	249	253	

CONTROL	FECHA RECEPCION	FECHA GRABACION	FECHA ORDENADOR	OBSERVACIONES : .....



Nº REGISTRO: 243550010

COORDENADAS X: [ ] Y: [ ]

Nº P.: [ ] C.H.: [ ]

S.A.: [ ] PROV.: [ ] T.MU.: [ ] COTA: [ ] NAT.: [ ] PROF.: [ ] H.A.: [ ] T.P.: [ ]

F.OB.: [ ] T.MB.: [ ] POTEN.: [ ] U.A.: [ ] VOLUMEN Dm<sup>3</sup>: 15 DIAS: 365 PP.: [ ] B.: [ ] OI.: [ ] OI.: [ ] ESC.: [ ] P.C.S.: [ ]

CAM.: [ ] AÑO: [ ]

ACUF.: [ ] EG.: [ ] LITOLOGIA: [ ] P.TECHO: [ ] P.MURO: [ ] INTER.: [ ]

ACUF.: [ ] EG.: [ ] LITOLOGIA: [ ] P.TECHO: [ ] P.MURO: [ ] INTER.: [ ]

FECHA: 281290 ±: 1 N.AGUA: [ ] CAUDAL M<sup>3</sup>/h: [ ]

FECHA: [ ] ±: [ ] N.AGUA: [ ] CAUDAL M<sup>3</sup>/h: [ ]

FECHA: [ ] ±: [ ] N.AGUA: [ ] CAUDAL M<sup>3</sup>/h: [ ]

FECHA: [ ] M<sup>3</sup>/h: [ ] H.: [ ] M.: [ ] DEPRESION: [ ] TRANSM.: [ ] CCEF.: [ ] ALM.: [ ]

FECHA: [ ] M<sup>3</sup>/h: [ ] H.: [ ] M.: [ ] DEPRESION: [ ] TRANSM.: [ ] CCEF.: [ ] ALM.: [ ]

DATOS COMPLEMENTARIOS DE SONDEOS DEL PANU

FECHA CESION: [ ] M. Pts.: [ ] ±: [ ] Q. CEDIDO M<sup>3</sup>/h: [ ]

CONTROL	FECHA RECEPCION	FECHA GRABACION	FECHA ORDENADOR

OBSERVACIONES : .....

.....

.....













División de AGUAS SUBTERRANEAS

N° REGISTRO: 243550018  
 COORDENADAS: X, Y  
 N° P.: 25, 26  
 C.H.: 27, 28  
 S.A.: 29, 30, 31, 32, 33, 34  
 PROV.: 35, 36  
 T. MU.: 37, 38, 39  
 COTA: 40, 41, 42, 43, 44, 45  
 NAT.: 46  
 PROF.: 47, 48, 49, 50, 51, 52  
 H.A.: 53, 54  
 T.P.: 55  
 F. OB.: 56, 57  
 T. MB.: 58  
 POTEN.: 59, 60  
 U.A.: 61  
 VOLUMEN Dm<sup>3</sup>: 62, 63, 64, 65, 66, 67 (116)  
 DIAS: 68, 69, 70 (3165)  
 P.P.: 71  
 B.: 72  
 DI.: 73  
 OI.: 74  
 ESC.: 75  
 P.C.I.G.H.: 76, 77, 78, 79, 80  
 CAM: 81 (8)  
 AÑO: 82, 83 (819)

ACUF.: 84, 85  
 EG.: 86, 87  
 LITOLOGIA: 88, 89, 90, 91, 92, 93  
 P. TECHO: 94, 95, 96, 97, 98  
 P. MURO: 99, 100, 101, 102, 103  
 INTER.: 104  
 ACUF.: 105, 106  
 EG.: 107, 108  
 LITOLOGIA: 109, 110, 111, 112, 113, 114  
 P. TECHO: 115, 116, 117, 118, 119  
 P. MURO: 120, 121, 122, 123, 124  
 INTER.: 125

FECHA: 126, 127, 128, 129, 130, 131 (28/1/90)  
 ±: 132 (1)  
 N. AGUA: 133, 134, 135, 136, 137  
 CAUDAL M<sup>3</sup>/h: 138, 139, 140, 141, 142 (18)  
 FECHA: 143, 144, 145, 146, 147, 148  
 ±: 149  
 N. AGUA: 150, 151, 152, 153, 154  
 CAUDAL M<sup>3</sup>/h: 155, 156, 157, 158, 159  
 FECHA: 160, 161, 162, 163, 164, 165  
 ±: 166  
 N. AGUA: 167, 168, 169, 170, 171  
 CAUDAL M<sup>3</sup>/h: 172, 173, 174, 175, 176

FECHA: 177, 178, 179, 180, 181, 182  
 M<sup>3</sup>/h: 183, 184, 185, 186, 187  
 H.: 188, 189, 190  
 M.: 191, 192  
 DEPRESION: 193, 194, 195, 196, 197  
 TRANSM.: 198, 199, 200, 201, 202  
 COEF. ALM.: 203, 204, 205, 206, 207  
 FECHA: 208, 209, 210, 211, 212, 213  
 M<sup>3</sup>/h: 214, 215, 216, 217, 218  
 H.: 219, 220, 221  
 M.: 222, 223  
 DEPRESION: 224, 225, 226, 227, 228  
 TRANSM.: 229, 230, 231, 232, 233  
 COEF. ALM.: 234, 235, 236, 237, 238

DATOS COMPLEMENTARIOS DE SONDEOS DEL PANU  
 FECHA CESION: 239, 240, 241, 242, 243, 244  
 M. Pts.: 245, 246, 247  
 ±: 248  
 Q. CEDIDO M<sup>3</sup>/h: 249, 250, 251, 252, 253

CONTROL	FECHA RECEPCION	FECHA GRABACION	FECHA ORDENADOR	OBSERVACIONES : .....



División de AGUAS SUBTERRANEAS

N° REGISTRO										COORDENADAS										N° P.		C.H.					
243550019																											
1	2	3	4	5	6	7	8	9	10	11	12	13	14	15	16	17	18	19	20	21	22	23	24	25	26	27	28
S.A.				PROV.		T. MU.		COTA				NAT.	PROF.				H.A.		T.P.								
29	30	31	32	33	34	35	36	37	38	39	40	41	42	43	44	45	46	47	48	49	50	51	52	53	54	55	
F.C.B.		T.M.B.	POTEN.		U.A.	VOLUMEN Dm <sup>3</sup>				DIAS		P.P.	B.	D1.	O1.	ESC.	RED										
56	57	58	59	60	61	62	63	64	65	66	67	68	69	70	71	72	73	74	75	76	77	78	79	80			
CAM		AÑO																									
81	82	83	84	85	86	87	88	89	90	91	92	93	94	95	96	97	98	99	100	101	102	103	104	105	106		

ACUF.		EG.		LITOLOGIA				P. TECHO				P. MURO				INTER.				
84	85	86	87	88	89	90	91	92	93	94	95	96	97	98	99	100	101	102	103	104
ACUF.		EG.		LITOLOGIA				P. TECHO				P. MURO				INTER.				
105	106	107	108	109	110	111	112	113	114	115	116	117	118	119	120	121	122	123	124	125

FECHA			±	N. AGUA			CAUDAL M <sup>3</sup> /h									
126	127	128	129	130	131	132	133	134	135	136	137	138	139	140	141	142
FECHA			±	N. AGUA			CAUDAL M <sup>3</sup> /h									
143	144	145	146	147	148	149	150	151	152	153	154	155	156	157	158	159
FECHA			±	N. AGUA			CAUDAL M <sup>3</sup> /h									
160	161	162	163	164	165	166	167	168	169	170	171	172	173	174	175	176

FECHA			M <sup>3</sup> /h			H.		M.		DEPRESION		TRANSM.		COEF. ALM.																	
177	178	179	180	181	182	183	184	185	186	187	188	189	190	191	192	193	194	195	196	197	198	199	200	201	202	203	204	205	206	207	
FECHA			M <sup>3</sup> /h			H.		M.		DEPRESION		TRANSM.		COEF. ALM.																	
208	209	210	211	212	213	214	215	216	217	218	219	220	221	222	223	224	225	226	227	228	229	230	231	232	233	234	235	236	237	238	239

DATOS COMPLEMENTARIOS DE SONDEOS DEL PANU

FECHA CESION			M. Pts.		±	Q. CEDIDO M <sup>3</sup> /h								
239	240	241	242	243	244	245	246	247	248	249	250	251	252	253

CONTROL	FECHA RECEPCION	FECHA GRABACION	FECHA ORDENADOR	OBSERVACIONES : ..... ..... .....



N° REGISTRO: 243550020  
 COORDENADAS: X, Y  
 N° P., C.H.  
 S.A., PROV., T. MU, COTA, NAT, PROF, H. A, T.P.  
 F. OB, T. MB, POTEN., U.A., VOLUMEN Dm<sup>3</sup> (63), DIAS (365), P.P, B, DI, OI, ESC., RED (P C I G H)  
 CAM (8), AÑO (89)

ACUF., EG, LITOLOGIA, P. TECHO, P. MURO, INTER.  
 84 85, 86 87, 88 93, 94 98, 99 103, 104  
 105 106, 107 108, 109 114, 115 119, 120 124, 125

FECHA (23/1/90), ± (1), N. AGUA, CAUDAL M<sup>3</sup>/h (72)  
 126 131, 132 133 137, 138 142  
 143 148, 149 150 154, 155 159  
 160 165, 166 167 171, 172 176

FECHA, M<sup>3</sup>/h, H, M, DEPRESION, TRANSM., COEF. ALM.  
 177 182, 183 187, 188 190, 191 192, 193 197, 198 202, 203 207  
 208 213, 214 218, 219 221, 222 223, 224 228, 229 233, 234 238

DATOS COMPLEMENTARIOS DE SONDEOS DEL PANU

FECHA CESION, M. Pts., ±, Q. CEDIDO M<sup>3</sup>/h  
 239 244, 245 247, 248 249 253

CONTROL	FECHA RECEPCION	FECHA GRABACION	FECHA ORDENADOR

OBSERVACIONES : .....

.....

.....



Nº REGISTRO: 2 4 3 5 5 0 0 2 1 (1-9)

COORDENADAS X: (10-16) Y: (17-24)

Nº P.: (25-25) C.H.: (27-28)

S.A.: (29-34) PROV.: (35-36) T.MU.: (37-39) COTA: (40-45) NAT.: (46) PROF.: (47-52) H.A.: (53-54) T.P.: (55)

F. OB.: (56-57) T.MB.: (58) POTEN.: (59-61) U.A.: (62) VOLUMEN D<sup>3</sup>: 4 5 (63-67) DIAS: 3 6 5 (68-70) P.P.: (71) B.: (72) D1: (73) O1: (74) ESC.: (75) RED: (76-80)

CA.A.: (81) AÑO: (82-83)

ACUF.: (84-85) EG.: (86-87) LITOLOGIA: (88-93) P.TECHO: (94-98) P.MURO: (99-103) INTER.: (104)

ACUF.: (105-106) EG.: (107-108) LITOLOGIA: (109-114) P.TECHO: (115-119) P.MURO: (120-124) INTER.: (125)

FECHA: (126-131) ±: (132) N. AGUA: (133-137) CAUDAL M<sup>3</sup>/h: (138-142)

FECHA: (143-148) ±: (149) N. AGUA: (150-154) CAUDAL M<sup>3</sup>/h: (155-159)

FECHA: (160-165) ±: (166) N. AGUA: (167-171) CAUDAL M<sup>3</sup>/h: (172-176)

FECHA: (177-182) M<sup>3</sup>/h: (183-187) H.: (188-190) M.: (191-192) DEPRESION: (193-197) TRANSM.: (198-202) COEF. ALM.: (203-207)

FECHA: (208-213) M<sup>3</sup>/h: (214-218) H.: (219-221) M.: (222-223) DEPRESION: (224-228) TRANSM.: (229-233) COEF. ALM.: (234-238)

DATOS COMPLEMENTARIOS DE SONDEOS DEL PANU

FECHA CESION: (239-244) M. Pts.: (245-247) ±: (248) Q. CEDIDO M<sup>3</sup>/h: (249-253)

CONTROL

FECHA RECEPCION | FECHA GRABACION | FECHA ORDENADOR

OBSERVACIONES : .....







División de AGUAS SUBTERRANEAS

COORDENADAS

Nº REGISTRO: 243550024 (1-9)

X: (10-16) Y: (17-24) N.º P.: (25-26) C.H.: (27-28)

S.A.: (29-34) PROV.: (35-36) T. MU.: (37-39) COTA: (40-45) NAT.: (46) PROF.: (47-52) H.A.: (53-54) T.P.: (55)

F.OB.: (56-57) T.MB.: (58) POTEN.: (59-61) U.A.: (62) VOLUMEN Dm<sup>3</sup>: 95 (63-67) DIAS: 365 (68-70) P.P.: (71) B.: (72) D1.: (73) O1.: (74) ESC.: (75) R.E.D.: (76-80)

CAM.: (81) AÑO: (82-83)

ACUF.: (84-85) EG.: (86-87) LITOLOGIA: (88-93) P. TECHO: (94-98) P. MURO: (99-103) INTER.: (104)

ACUF.: (105-106) EG.: (107-108) LITOLOGIA: (109-114) P. TECHO: (115-119) P. MURO: (120-124) INTER.: (125)

FECHA: 28/1/90 (126-131) ±: 1 (132) N. AGUA: (133-137) CAUDAL M<sup>3</sup>/h: 108 (138-142)

FECHA: (143-148) ±: (149) N. AGUA: (150-154) CAUDAL M<sup>3</sup>/h: (155-159)

FECHA: (160-165) ±: (166) N. AGUA: (167-171) CAUDAL M<sup>3</sup>/h: (172-176)

FECHA: (177-182) M<sup>3</sup>/h: (183-187) H.: (188-190) M.: (191-192) DEPRESION: (193-197) TRANSM.: (198-202) COEF. ALM.: (203-207)

FECHA: (208-213) M<sup>3</sup>/h: (214-218) H.: (219-221) M.: (222-223) DEPRESION: (224-228) TRANSM.: (229-233) COEF. ALM.: (234-238)

DATOS COMPLEMENTARIOS DE SONDEOS DEL PANU

FECHA CESION: (239-244) M. Pts.: (245-247) ±: (248) Q. CEDIDO M<sup>3</sup>/h: (249-253)

CONTROL

FECHA RECEPCION    FECHA GRABACION    FECHA ORDENADOR

OBSERVACIONES : .....







N° REGISTRO								COORDENADAS								N° P.		C.H.				
2	4	3	5	√	0	0	3	7	X				Y									
1									9	10												
S. A.				PROV.		T. MU		COTA				NAT	PROF.			H. A.		T.P.				
29																						
F. OB		T. MB	POTEN.		U.A.	VOLUMEN Dm <sup>3</sup>			DIAS		P.P	B	D1	O1	ESC.	RED						
																P C I G H						
56	57	58	59	61	62	63				67	68	70	71	72	73	74	75	76				80
CAM		AÑO																				
81		82	83																			

ACUF.		EG	LITOLOGIA					P. TECHO		P. MURO			INTER.
84	85	86	87	88									104
ACUF.		EG	LITOLOGIA					P. TECHO		P. MURO			INTER.
105	106	107	108	109									125

FECHA				±	N. AGUA			CAUDAL M <sup>3</sup> /h							
23/11/90				0	2333										
126				132	133						138				142
FECHA				±	N. AGUA			CAUDAL M <sup>3</sup> /h							
143				149	150						155				159
FECHA				±	N. AGUA			CAUDAL M <sup>3</sup> /h							
160				166	167						172				176

FECHA				M <sup>3</sup> /h			H		M	DEPRESION		TRANSM.		COEF. ALM.		
177				183				187	188	190	191	192	193			197
FECHA				M <sup>3</sup> /h			H		M	DEPRESION		TRANSM.		COEF. ALM.		
208				214				218	219	221	222	223	224			228
FECHA				M <sup>3</sup> /h			H		M	DEPRESION		TRANSM.		COEF. ALM.		
208				214				218	219	221	222	223	224			228

DATOS COMPLEMENTARIOS DE SONDEOS DEL PANU

FECHA CESION				M. Pts.		±	Q. CEDIDO M <sup>3</sup> /h					
239				244	245	247	248	249				253

CONTROL	FECHA RECEPCION	FECHA GRABACION	FECHA ORDENADOR	OBSERVACIONES : ..... ..... .....









División de AGUAS SUBTERRANEAS

N° REGISTRO								COORDENADAS								N° P.		C.H.									
2	4	3	5	6	0	0	7	X				Y															
1							9	10										25	26	27	28						
S.A.				PROV.		T. MU		COTA			NAT	PROF			H.A.		T.P.										
29						35	36	37				40						46	47						53	54	55
F. OB		T. MB		POTEN.		U.A.		VOLUMEN Dm <sup>3</sup>			DIAS		P.P.		B	DI	OI	ESC.	RED								
						2		29			130																
56	57	58				59	61	62	63				67	68	70	71	72	73	74	75	76					80	
CAM		AÑO																									
8		8			8		9																				
81		82	83																								

ACUF.		EG		LITOLOGIA					P. TECHO			P. MURO			INTER.				
84	85	86	87	88							94			98	99			103	104
ACUF.		EG		LITOLOGIA					P. TECHO			P. MURO			INTER.				
105	106	107	108	109							115			119	120			124	125

FECHA				±	N. AGUA				CAUDAL M <sup>3</sup> /h					
28/1/90				2					216					
126				131	132	133					138			142
FECHA				±	N. AGUA				CAUDAL M <sup>3</sup> /h					
143				148	149	150					155			159
FECHA				±	N. AGUA				CAUDAL M <sup>3</sup> /h					
160				165	166	167					172			176

FECHA				M <sup>3</sup> /h				H		M	DEPRESION				TRANSM.				COEF. ALM.											
177				182	183					187	188	190	191	192	193						198				202	203				207
FECHA				M <sup>3</sup> /h				H		M	DEPRESION				TRANSM.				COEF. ALM.											
208				213	214					218	219	221	222	223	224						229				233	234				238

DATOS COMPLEMENTARIOS DE SONDEOS DEL PANU

FECHA CESION				M. Pts.		±	Q. CEDIDO M <sup>3</sup> /h					
239				244	245	247	248	249				253

CONTROL	FECHA RECEPCION	FECHA GRABACION	FECHA ORDENADOR	OBSERVACIONES : ..... ..... .....











Nº REGISTRO: 243560012 (1-9)

COORDENADAS X: (10-16) Y: (17-24)

Nº P.: (25-26) C.H.: (27-28)

S.A.: (29-34) PROV.: (35-36) T.MU.: (37-39) COTA: (40-45) NAT.: (46) PROF.: (47-52) H.A.: (53-54) T.P.: (55)

F.OB.: (56-57) T.MB.: (58) POTEN.: (59-61) U.A.: (62) VOLUMEN Dm<sup>3</sup>: 252 (63-67) DIAS: 365 (68-70) P.P.: (71) B.: (72) DI.: (73) OI.: (74) ESC.: (75) P.C.I.G.H. (76-80)

CAM.: (81) AÑO: 89 (82-83)

ACUF.: (84-85) EG.: (86-87) LITOLOGIA: (88-93) P. TECHO: (94-98) P. MURO: (99-103) INTER.: (104)

ACUF.: (105-106) EG.: (107-108) LITOLOGIA: (109-114) P. TECHO: (115-119) P. MURO: (120-124) INTER.: (125)

FECHA: 22/11/90 (126-131) ±: 1 (132) N. AGUA: (133-137) CAUDAL M<sup>3</sup>/h: 288 (138-142)

FECHA: (143-148) ±: (149) N. AGUA: (150-154) CAUDAL M<sup>3</sup>/h: (155-159)

FECHA: (160-165) ±: (166) N. AGUA: (167-171) CAUDAL M<sup>3</sup>/h: (172-176)

FECHA: (177-182) M<sup>3</sup>/h: (183-187) H: (188-190) M: (191-192) DEPRESION: (193-197) TRANSM.: (198-202) COEF. ALM.: (203-207)

FECHA: (208-213) M<sup>3</sup>/h: (214-218) H: (219-221) M: (222-223) DEPRESION: (224-228) TRANSM.: (229-233) COEF. ALM.: (234-238)

DATOS COMPLEMENTARIOS DE SONDEOS DEL PANU

FECHA CESION: (239-244) M. Pts.: (245-247) ±: (248) G. CEDIDO M<sup>3</sup>/h: (249-253)

CONTROL	FECHA RECEPCION	FECHA GRABACION	FECHA ORDENADOR	OBSERVACIONES : .....





Nº REGISTRO: 243560014

COORDENADAS: X, Y

Nº P., C.H.

S.A., PROV., T. MU, COTA, NAF, PROF, H.A., T.F.

F.C.B., T.M.B., POTEN., U.A., VOLUMEN D+D, DIAS, P.P., S, OI, OI, ESC., P, C, R, E, D

CAM, AÑO

ACUF, EG, LITOLOGIA, P. TECHO, P. MURO, INTER.

ACUF, EG, LITOLOGIA, P. TECHO, P. MURO, INTER.

FECHA, N. AGUA, CAUDAL M<sup>3</sup>/h

FECHA, N. AGUA, CAUDAL M<sup>3</sup>/h

FECHA, N. AGUA, CAUDAL M<sup>3</sup>/h

FECHA, M<sup>3</sup>/h, DEPRESION, TRANSM., COEF. ALU.

FECHA, M<sup>3</sup>/h, DEPRESION, TRANSM., COEF. ALU.

DATOS COMPLEMENTARIOS DE SONDEOS DEL PANU

FECHA CESION, M. Pts., Q. CEDIDO M<sup>3</sup>/h

CONTROL	FECHA RECEPCION	FECHA GRABACION	FECHA ORDENADOR	OBSERVACIONES : .....



N° REGISTRO: 243560015 (1-9)

COORDENADAS: X (10-16), Y (17-24)

N° P.: (25-26), C.H.: (27-28)

S.A.: (29-34), PROV.: (35-36), T. MU.: (37-39), COTA: (40-45), NAT.: (46), PROF.: (47-52), H.A.: (53-54), T.P.: (55)

F. OB.: (56-57), T. MB.: (58), POTEN.: (59-61), U.A.: (62), VOLUMEN Dm<sup>3</sup>: (63-67) [35], DIAS: (68-70) [365], P.P.: (71), B.: (72), DI.: (73), OI.: (74), ESC.: (75), RED: (76-80) [P C I G H]

CAM.: (81) [3], AÑO: (82-83) [39]

ACUF.: (84-85), EG.: (86-87), LITOLOGIA: (88-93), P. TECHO: (94-98), P. MURO: (99-103), INTER.: (104)

ACUF.: (105-106), EG.: (107-108), LITOLOGIA: (109-114), P. TECHO: (115-119), P. MURO: (120-124), INTER.: (125)

FECHA: (126-131) [23/11/90], ±: (132) [1], N. AGUA: (133-137), CAUDAL M<sup>3</sup>/h: (138-142) [2.2]

FECHA: (143-148), ±: (149), N. AGUA: (150-154), CAUDAL M<sup>3</sup>/h: (155-159)

FECHA: (160-165), ±: (166), N. AGUA: (167-171), CAUDAL M<sup>3</sup>/h: (172-176)

FECHA: (177-182), M<sup>3</sup>/h: (183-187), H.: (188-190), M.: (191-192), DEPRESION: (193-197), TRANSM.: (198-202), COEF. ALM.: (203-207)

FECHA: (208-213), M<sup>3</sup>/h: (214-218), H.: (219-221), M.: (222-223), DEPRESION: (224-228), TRANSM.: (229-233), COEF. ALM.: (234-238)

DATOS COMPLEMENTARIOS DE SONDEOS DEL PANU

FECHA CESION: (239-244), M. Pts.: (245-247), ±: (248), Q. CEDIDO M<sup>3</sup>/h: (249-253)

CONTROL	FECHA RECEPCION	FECHA GRABACION	FECHA ORDENADOR	OBSERVACIONES : ..... ..... .....





N° REGISTRO: 24J560019 (1-9)

COORDENADAS: X (10-16), Y (17-24)

N° P.: 25-26, C.H.: 27-28

S.A.: 29-34, PROV.: 35-36, T.MU.: 37-39, COTA: 40-45, NAT.: 46, PROF.: 47-52, H.A.: 53-54, T.P.: 55

F.OB.: 56-57, T.MB.: 58, POTEN.: 59-61, U.A.: 62, VOLUMEN Dm<sup>3</sup>: 63-67 (24), DIAS: 68-70 (365), P.P.: 71, B.: 72, DI.: 73, OI.: 74, ESC.: 75, RED: P C I G H (76-80)

CAM.: 81 (3), AÑO: 82-83 (84)

ACUF.: 84-85, EG.: 86-87, LITOLOGIA: 88-93, P. TECHO: 94-98, P. MURO: 99-103, INTER.: 104

ACUF.: 105-106, EG.: 107-108, LITOLOGIA: 109-114, P. TECHO: 115-119, P. MURO: 120-124, INTER.: 125

FECHA: 23/1/90 (126-131), ±: 132 (1), N. AGUA: 133-137, CAUDAL M<sup>3</sup>/h: 138-142 (27)

FECHA: 143-148, ±: 149, N. AGUA: 150-154, CAUDAL M<sup>3</sup>/h: 155-159

FECHA: 160-165, ±: 166, N. AGUA: 167-171, CAUDAL M<sup>3</sup>/h: 172-176

FECHA: 177-182, M<sup>3</sup>/h: 183-187, H.: 188-190, M.: 191-192, DEPRESION: 193-197, TRANSM.: 198-202, COEF. ALM.: 203-207

FECHA: 208-213, M<sup>3</sup>/h: 214-218, H.: 219-221, M.: 222-223, DEPRESION: 224-228, TRANSM.: 229-233, COEF. ALM.: 234-238

DATOS COMPLEMENTARIOS DE SONDEOS DEL PANU

FECHA CESION: 239-244, M. Pts.: 245-247, ±: 248, Q. CEDIDO M<sup>3</sup>/h: 249-253

CONTROL	FECHA RECEPCION	FECHA GRABACION	FECHA ORDENADOR

OBSERVACIONES : .....

.....

.....



División de AGUAS SUBTERRANEAS

Nº REGISTRO: 243160020 (9)

COORDENADAS: X (10-16), Y (17-24)

Nº P.: 25-26, C.H.: 27-28

S.A.: 29-34, PROV.: 35-36, T.MU.: 37-39, COTA: 40-45, NAT.: 46, PROF.: 47-52, H.A.: 53-54, T.P.: 55

REC.: 56-57, T.ME.: 58, POTEN.: 59-61, C.A.: 62 (2), VOLUMEN D-3: 63-67 (158), DIAS: 68-70 (365), P.P.: 71, B.: 72, OI.: 73, OI.: 74, ESC.: 75, P.C.I.G.H.: 76-80

CAM.: 81, AÑO: 82-83

ACUF.: 84-85, EG.: 86-87, LITOLOGIA: 88-93, P.TECHO: 94-98, P.MURO: 99-103, INTER.: 104

ACUF.: 105-106, EG.: 107-108, LITOLOGIA: 109-114, P.TECHO: 115-119, P.MURO: 120-124, INTER.: 125

FECHA: 126-131 (28/1/80), ±: 132 (1), N.AGUA: 133-137, CAUDAL M<sup>3</sup>/h: 138-142 (108)

FECHA: 143-148, ±: 149, N.AGUA: 150-154, CAUDAL M<sup>3</sup>/h: 155-159

FECHA: 160-165, ±: 166, N.AGUA: 167-171, CAUDAL M<sup>3</sup>/h: 172-176

FECHA: 177-182, M<sup>3</sup>/h: 183-187, H.: 188-190, M.: 191-192, DEPRESION: 193-197, TRANSM.: 198-202, COEF. ALM.: 203-207

FECHA: 208-213, M<sup>3</sup>/h: 214-218, H.: 219-221, M.: 222-223, DEPRESION: 224-228, TRANSM.: 229-233, COEF. ALM.: 234-238

DATOS COMPLEMENTARIOS DE SONDEOS DEL PANU

FECHA CESION: 239-243, M. Pts.: 245-247, ±: 248, Q. CEDIDO M<sup>3</sup>/h: 249-253

NTR

FECHA RECEPCION	FECHA GRABACION	FECHA ORDENADOR

OBSERVACIONES : RIEGA EN EL H.C.C. DE BENAMOR





Nº REGISTRO: 243560022

COORDENADAS: X: [ ] Y: [ ]

Nº P.: [ ] C.H.: [ ]

S.A.: [ ] PROV.: [ ] T. MU.: [ ] COTA: [ ] CAT.: [ ] PROF.: [ ] H. A.: [ ] T.P.: [ ]

R. OB.: [ ] T. MB.: [ ] POTEN.: [ ] U.A.: 0 VOLUMEN Dm<sup>3</sup>: 32 365

CAM: 8 AÑO: 87

ACUF.: [ ] EG.: [ ] LITOLOGIA: [ ] P. TECHO: [ ] P. MURO: [ ] NTER.: [ ]

ACUF.: [ ] EG.: [ ] LITOLOGIA: [ ] P. TECHO: [ ] P. MURO: [ ] NTER.: [ ]

FECHA: 23/1/90 ±: 1 N. AGUA: [ ] CAUDAL M<sup>3</sup>/h: 30

FECHA: [ ] ±: [ ] N. AGUA: [ ] CAUDAL M<sup>3</sup>/h: [ ]

FECHA: [ ] ±: [ ] N. AGUA: [ ] CAUDAL M<sup>3</sup>/h: [ ]

FECHA: [ ] M<sup>3</sup>/h: [ ] H: [ ] M: [ ] DEPRES. DN: [ ] TRANSY: [ ] COEF. ALM: [ ]

FECHA: [ ] M<sup>3</sup>/h: [ ] H: [ ] M: [ ] DEPRES. DN: [ ] TRANSY: [ ] COEF. ALM: [ ]

DATOS COMPLEMENTARIOS DE SONDEOS DEL PANU

FECHA CESION: [ ] M. Pts.: [ ] ±: [ ] Q. CEDIDO M<sup>3</sup>/h: [ ]

CONTROL

FECHA RECEPCION: [ ] FECHA GRABACION: [ ] FECHA ORDENADOR: [ ]

OBSERVACIONES : .....





División de AGUAS SUBTERRANEAS

N° REGISTRO: 243560025

COORDENADAS: X, Y

N° P., C.H.

S. A., PROV., T. MU., COTA, NAT., PROF., H. A., T. P.

F. OB., T. MB., POTEN., U. A., VOLUMEN Dm<sup>3</sup>, DIAS, P. P., B., DI., OI., ESC., P. C. S. R. E. D.

CAM, AÑO

ACUF., EG., LITOLOGIA, P. TECHO, P. MURO, INTER.

ACUF., EG., LITOLOGIA, P. TECHO, P. MURO, INTER.

FECHA, N. AGUA, CAUDAL M<sup>3</sup>/h

FECHA, N. AGUA, CAUDAL M<sup>3</sup>/h

FECHA, N. AGUA, CAUDAL M<sup>3</sup>/h

FECHA, M<sup>3</sup>/h, H, M, DEPRESION, TRANSM., COEF. ALM.

FECHA, M<sup>3</sup>/h, H, M, DEPRESION, TRANSM., COEF. ALM.

DATOS COMPLEMENTARIOS DE SONDEOS DEL PANU

FECHA CESION, M. Pts., Q. CEDIDO M<sup>3</sup>/h

CONTROL	FECHA RECEPCION	FECHA GRABACION	FECHA ORDENADOR	OBSERVACIONES :



N° REGISTRO: 243560026 (1-9)

COORDENADAS X: (10-16) Y: (17-24)

N° P.: (25-26) C.H.: (27-28)

S.A.: (29-34) PROV.: (35-36) T. MU.: (37-39) COTA: (40-45) NAT.: (46) PROF.: (47-52) H.A.: (53-54) T.P.: (55)

F. CB.: (56-57) T. MB.: (58) POTEN.: (59-61) U.A.: (62) VOLUMEN Dm<sup>3</sup>: 284 (63-67) DIAS: 365 (68-70) P.P.: (71) B.: (72) DI.: (73) OI.: (74) ESC.: (75) RED: (76-80)

CAM.: 8 (81) AÑO: 89 (82-83)

ACUF.: (84-85) EG.: (86-87) LITOLOGIA: (88-93) P. TECHO: (94-98) P. MURO: (99-103) INTER.: (104)

ACUF.: (105-106) EG.: (107-108) LITOLOGIA: (109-114) P. TECHO: (115-119) P. MURO: (120-124) INTER.: (125)

FECHA: 26/1/90 (126-131) ±: 1 (132) N. AGUA: (133-137) CAUDAL M<sup>3</sup>/h: 324 (138-142)

FECHA: 28/10/91 (143-148) ±: 1 (149) N. AGUA: (150-154) CAUDAL M<sup>3</sup>/h: 67 (155-159)

FECHA: (160-165) ±: (166) N. AGUA: (167-171) CAUDAL M<sup>3</sup>/h: (172-176)

FECHA: (177-182) M<sup>3</sup>/h: (183-187) H.: (188-190) M.: (191-192) DEPRESION: (193-197) TRANSM.: (198-202) CCEF. ALM.: (203-207)

FECHA: (208-213) M<sup>3</sup>/h: (214-218) H.: (219-221) M.: (222-223) DEPRESION: (224-228) TRANSM.: (229-233) CCEF. ALM.: (234-238)

DATOS COMPLEMENTARIOS DE SONDEOS DEL PANU

FECHA CESION: (239-244) M. Pts.: (245-247) ±: (248) Q. CEDIDO M<sup>3</sup>/h: (249-253)

CONTROL	FECHA RECEPCION	FECHA GRABACION	FECHA ORDENADOR

OBSERVACIONES : .....

.....

.....



N° REGISTRO: 243560027 (1-9)

COORDENADAS X: [ ] [ ] [ ] [ ] [ ] [ ] [ ] [ ] (10-16)

COORDENADAS Y: [ ] [ ] [ ] [ ] [ ] [ ] [ ] [ ] (17-24)

N° P.: [ ] [ ] (25-26)

C.H.: [ ] [ ] (27-28)

S.A.: [ ] [ ] [ ] [ ] [ ] [ ] (29-34)

PROV.: [ ] [ ] (35-36)

T. MU.: [ ] [ ] [ ] [ ] (37-39)

COTA: [ ] [ ] [ ] [ ] [ ] [ ] [ ] [ ] (40-45)

NAT.: [ ] (46)

PROF.: [ ] [ ] [ ] [ ] [ ] [ ] [ ] [ ] (47-52)

H. A.: [ ] [ ] (53-54)

T.P.: [ ] (55)

F. OB.: [ ] [ ] (56-57)

T. MB.: [ ] (58)

POTEN.: [ ] [ ] [ ] [ ] (59-61)

U.A.: [ ] (62)

VOLUMEN Dm<sup>3</sup>: [ ] [ ] [ ] [ ] [ ] [ ] [ ] [ ] (63-67)

DIAS: [ ] [ ] [ ] [ ] [ ] [ ] [ ] [ ] (68-70)

P.P.: [ ] (71)

B.: [ ] (72)

DI.: [ ] (73)

OI.: [ ] (74)

ESC.: [ ] (75)

RED: [ ] [ ] [ ] [ ] [ ] [ ] [ ] [ ] [ ] [ ] (76-80)

CAM: [ ] [ ] (81-82)

AÑO: [ ] [ ] [ ] [ ] (82-83)

ACUF.: [ ] [ ] (84-85)

EG: [ ] [ ] (86-87)

LITOLOGIA: [ ] [ ] [ ] [ ] [ ] [ ] [ ] [ ] (88-93)

P. TECHO: [ ] [ ] [ ] [ ] [ ] [ ] [ ] [ ] (94-98)

P. MURO: [ ] [ ] [ ] [ ] [ ] [ ] [ ] [ ] (99-103)

INTER.: [ ] (104)

ACUF.: [ ] [ ] (105-106)

EG: [ ] [ ] (107-108)

LITOLOGIA: [ ] [ ] [ ] [ ] [ ] [ ] [ ] [ ] (109-114)

P. TECHO: [ ] [ ] [ ] [ ] [ ] [ ] [ ] [ ] (115-119)

P. MURO: [ ] [ ] [ ] [ ] [ ] [ ] [ ] [ ] (120-124)

INTER.: [ ] (125)

FECHA: [ ] [ ] [ ] [ ] [ ] [ ] (126-131)

±: [ ] (132)

N. AGUA: [ ] [ ] [ ] [ ] [ ] [ ] [ ] [ ] (133-137)

CAUDAL M<sup>3</sup>/h: [ ] [ ] [ ] [ ] [ ] [ ] [ ] [ ] (138-142)

FECHA: [ ] [ ] [ ] [ ] [ ] [ ] (143-148)

±: [ ] (149)

N. AGUA: [ ] [ ] [ ] [ ] [ ] [ ] [ ] [ ] (150-154)

CAUDAL M<sup>3</sup>/h: [ ] [ ] [ ] [ ] [ ] [ ] [ ] [ ] (155-159)

FECHA: [ ] [ ] [ ] [ ] [ ] [ ] (160-165)

±: [ ] (166)

N. AGUA: [ ] [ ] [ ] [ ] [ ] [ ] [ ] [ ] (167-171)

CAUDAL M<sup>3</sup>/h: [ ] [ ] [ ] [ ] [ ] [ ] [ ] [ ] (172-176)

FECHA: [ ] [ ] [ ] [ ] [ ] [ ] (177-182)

M<sup>3</sup>/h: [ ] [ ] [ ] [ ] [ ] [ ] [ ] [ ] (183-187)

H: [ ] [ ] [ ] [ ] (188-190)

M: [ ] [ ] [ ] [ ] (191-192)

DEPRESION: [ ] [ ] [ ] [ ] [ ] [ ] [ ] [ ] (193-197)

TRANSM.: [ ] [ ] [ ] [ ] [ ] [ ] [ ] [ ] (198-202)

COEF. ALM.: [ ] [ ] [ ] [ ] [ ] [ ] [ ] [ ] (203-207)

FECHA: [ ] [ ] [ ] [ ] [ ] [ ] (208-213)

M<sup>3</sup>/h: [ ] [ ] [ ] [ ] [ ] [ ] [ ] [ ] (214-218)

H: [ ] [ ] [ ] [ ] (219-221)

M: [ ] [ ] [ ] [ ] (222-223)

DEPRESION: [ ] [ ] [ ] [ ] [ ] [ ] [ ] [ ] (224-228)

TRANSM.: [ ] [ ] [ ] [ ] [ ] [ ] [ ] [ ] (229-233)

COEF. ALM.: [ ] [ ] [ ] [ ] [ ] [ ] [ ] [ ] (234-238)

DATOS COMPLEMENTARIOS DE SONDEOS DEL PANU

FECHA CESION: [ ] [ ] [ ] [ ] [ ] [ ] (239-244)

M. Pts.: [ ] [ ] [ ] [ ] [ ] [ ] [ ] [ ] (245-247)

±: [ ] (248)

Q. CEDIDO M<sup>3</sup>/h: [ ] [ ] [ ] [ ] [ ] [ ] [ ] [ ] (249-253)

CONTROL	FECHA RECEPCION	FECHA GRABACION	FECHA ORDENADOR	OBSERVACIONES : .....



N° REGISTRO: 243560029 (1-9)

COORDENADAS X: [ ] [ ] [ ] [ ] [ ] [ ] [ ] [ ] (10-16)

COORDENADAS Y: [ ] [ ] [ ] [ ] [ ] [ ] [ ] [ ] (17-24)

N° P.: [ ] [ ] (25-26)

C.H.: [ ] [ ] (27-28)

S.A.: [ ] [ ] [ ] [ ] (29-34)

PROV.: [ ] [ ] (35-36)

T. MU.: [ ] [ ] [ ] (37-39)

COTA: [ ] [ ] [ ] [ ] [ ] [ ] (40-45)

NAT.: [ ] (46)

PROF.: [ ] [ ] [ ] [ ] [ ] [ ] (47-52)

H. A.: [ ] [ ] (53-54)

T.P.: [ ] (55)

F. CB.: [ ] [ ] (56-57)

T. MB.: [ ] (58)

POTEN.: [ ] [ ] [ ] [ ] (59-61)

U.A.: [ ] (62)

VOLUMEN Dm<sup>3</sup>: 378 (63-67)

DIAS: 365 (68-70)

P.P.: [ ] (71)

B.: [ ] (72)

DI.: [ ] (73)

OI.: [ ] (74)

ESC.: [ ] (75)

P.C.I.G.H.: [ ] [ ] [ ] [ ] [ ] [ ] (76-80)

CAM: 8 (81)

AÑO: 89 (92-93)

ACUF.: [ ] [ ] (84-85)

EG.: [ ] [ ] (86-87)

LITOLOGIA: [ ] [ ] [ ] [ ] [ ] [ ] [ ] [ ] (88-93)

P. TECHO: [ ] [ ] [ ] [ ] [ ] [ ] (94-98)

P. MURO: [ ] [ ] [ ] [ ] [ ] [ ] (99-103)

INTER.: [ ] (104)

ACUF.: [ ] [ ] (105-106)

EG.: [ ] [ ] (107-108)

LITOLOGIA: [ ] [ ] [ ] [ ] [ ] [ ] [ ] [ ] (109-114)

P. TECHO: [ ] [ ] [ ] [ ] [ ] [ ] (115-119)

P. MURO: [ ] [ ] [ ] [ ] [ ] [ ] (120-124)

INTER.: [ ] (125)

FECHA: 26/1/90 (125-131)

±: 0 (132)

N. AGUA: [ ] [ ] [ ] [ ] (133-137)

CAUDAL M<sup>3</sup>/h: 1436 (138-142)

FECHA: 20/10/91 (143-148)

±: 1 (149)

N. AGUA: [ ] [ ] [ ] [ ] (150-154)

CAUDAL M<sup>3</sup>/h: 216 (155-159)

FECHA: [ ] [ ] [ ] [ ] (160-165)

±: [ ] (166)

N. AGUA: [ ] [ ] [ ] [ ] (167-171)

CAUDAL M<sup>3</sup>/h: [ ] [ ] [ ] [ ] (172-176)

FECHA: [ ] [ ] [ ] [ ] (177-182)

M<sup>3</sup>/h: [ ] [ ] [ ] [ ] (183-187)

H: [ ] [ ] (188-190)

M: [ ] [ ] (191-192)

DEPRESION: [ ] [ ] [ ] [ ] [ ] [ ] (193-197)

TRANSM.: [ ] [ ] [ ] [ ] [ ] [ ] (198-202)

COEF. ALM.: [ ] [ ] [ ] [ ] [ ] [ ] (203-207)

FECHA: [ ] [ ] [ ] [ ] (208-213)

M<sup>3</sup>/h: [ ] [ ] [ ] [ ] (214-218)

H: [ ] [ ] (219-221)

M: [ ] [ ] (222-223)

DEPRESION: [ ] [ ] [ ] [ ] [ ] [ ] (224-228)

TRANSM.: [ ] [ ] [ ] [ ] [ ] [ ] (229-233)

COEF. ALM.: [ ] [ ] [ ] [ ] [ ] [ ] (234-238)

DATOS COMPLEMENTARIOS DE SONDEOS DEL PANU

FECHA CESION: [ ] [ ] [ ] [ ] [ ] [ ] (239-244)

M. Pts.: [ ] [ ] [ ] (245-247)

±: [ ] (248)

Q. CEDIDO M<sup>3</sup>/h: [ ] [ ] [ ] [ ] [ ] [ ] (249-253)

CONTROL	FECHA RECEPCION	FECHA GRABACION	FECHA ORDENADOR	OBSERVACIONES : .....















N° REGISTRO: 243570008 (1-9)

COORDENADAS X: (10-16) Y: (17-24)

N° P.: (25-26) C.H.: (27-28)

S.A.: (29-34) PROV.: (35-36) T. MU.: (37-39) COTA: (40-45) NAT.: (46) PROF.: (47-52) H.A.: (53-54) T.P.: (55)

F.OB.: (56-57) T.MB.: (58) POTEN.: (59-61) U.A.: (62) VOLUMEN Dm<sup>3</sup>: 236 (63-67) DIAS: 523 (68-70) P.P.: (71) B.: (72) DI.: (73) OI.: (74) ESC.: (75) RED: P C I J H (76-80)

CAM.: (81) AÑO: 89 (82-83)

ACUF.: (84-85) EG.: (86-87) LITOLOGIA: (88-93) P. TECHO: (94-98) P. MURO: (99-103) INTER.: (104)

ACUF.: (105-106) EG.: (107-108) LITOLOGIA: (109-114) P. TECHO: (115-119) P. MURO: (120-124) INTER.: (125)

FECHA: 26/1/70 (126-131) ±: 1 (132) N. AGUA: (133-137) CAUDAL M<sup>3</sup>/h: 220 (138-142)

FECHA: (143-148) ±: (149) N. AGUA: (150-154) CAUDAL M<sup>3</sup>/h: (155-159)

FECHA: (160-165) ±: (166) N. AGUA: (167-171) CAUDAL M<sup>3</sup>/h: (172-176)

FECHA: (177-182) M<sup>3</sup>/h: (183-187) H: (188-190) M: (191-192) DEPRESION: (193-197) TRANSM.: (198-202) CCEF. ALM.: (203-207)

FECHA: (208-213) M<sup>3</sup>/h: (214-218) H: (219-221) M: (222-223) DEPRESION: (224-228) TRANSM.: (229-233) CCEF. ALM.: (234-238)

DATOS COMPLEMENTARIOS DE SONDEOS DEL PANU

FECHA CESION: (239-244) M. Pts.: (245-247) ±: (248) Q. CEDIDO M<sup>3</sup>/h: (249-253)

CONTROL	FECHA RECEPCION	FECHA GRABACION	FECHA ORDENADOR	OBSERVACIONES : .....



División de AGUAS SUBTERRANEAS

N° REGISTRO: 293570009 (1-9)

COORDENADAS X: (10-16) Y: (17-24)

N° P.: (25-26) C.H.: (27-28)

S.A.: (29-34) PROV.: (35-36) T. MU.: (37-39) COTA: (40-45) NAT.: (46) PROF.: (47-52) H.A.: (53-54) T.P.: (55)

F.OB.: (56-57) T.MB.: (58) POTEN.: (59-61) U.A.: (62) VOLUMEN Dm<sup>3</sup>: 126 (63-67) DIAS: 365 (68-70) P.P.: (71) B.: (72) D1: (73) OI: (74) ESC.: (75) RED: P C I G H (76-80)

CAM: 8 (81) AÑO: 89 (82-83)

ACUF.: (84-85) EG: (86-87) LITOLOGIA: (88-93) P. TECHO: (94-98) P. MURO: (99-103) INTER.: (104)

ACUF.: (105-106) EG: (107-108) LITOLOGIA: (109-114) P. TECHO: (115-119) P. MURO: (120-124) INTER.: (125)

FECHA: 26/1/90 (126-131) ±: 1 (132) N. AGUA: (133-137) CAUDAL M<sup>3</sup>/h: 140 (138-142)

FECHA: (143-148) ±: (149) N. AGUA: (150-154) CAUDAL M<sup>3</sup>/h: (155-159)

FECHA: (160-165) ±: (166) N. AGUA: (167-171) CAUDAL M<sup>3</sup>/h: (172-176)

FECHA: (177-182) M<sup>3</sup>/h: (183-187) H: (188-190) M: (191-192) DEPRESION: (193-197) TRANSM.: (198-202) COEF. ALM.: (203-207)

FECHA: (208-213) M<sup>3</sup>/h: (214-218) H: (219-221) M: (222-223) DEPRESION: (224-228) TRANSM.: (229-233) COEF. ALM.: (234-238)

DATOS COMPLEMENTARIOS DE SONDEOS DEL PANU

FECHA CESION: (239-244) M. Pts.: (245-247) ±: (248) Q. CEDIDO M<sup>3</sup>/h: (249-253)

CONTROL

FECHA RECEPCION FECHA GRABACION FECHA ORDENADOR

OBSERVACIONES : .....





Nº REGISTRO: 243570015

COORDENADAS: X: [ ] Y: [ ]

Nº P: [ ] C.H.: [ ]

S. A.: [ ] PROV.: [ ] T. MU.: [ ] COTA: [ ] NAT.: [ ] PROF.: [ ] M. A.: [ ]

F. OB.: [ ] T. MB.: [ ] POTEN.: [ ] U. A.: [ ] VOLUMEN Dm<sup>3</sup>: 14 DIAS: 310

CAM.: [ ] AÑO: [ ]

ACUF.: [ ] EG.: [ ] LITOLOGIA: [ ] P. TECHO: [ ] F. MURO: [ ] NTER.: [ ]

ACUF.: [ ] EG.: [ ] LITOLOGIA: [ ] P. TECHO: [ ] F. MURO: [ ] NTER.: [ ]

FECHA: 06/12/90 ±: [ ] N. AGUA: [ ] CAUDAL: [ ]

FECHA: [ ] ±: [ ] N. AGUA: [ ] CAUDAL: [ ]

FECHA: [ ] ±: [ ] N. AGUA: [ ] CAUDAL: [ ]

FECHA: [ ] M<sup>3</sup>/h: [ ] ±: [ ]

FECHA: [ ] M<sup>3</sup>/h: [ ] ±: [ ]

DATOS COMPLEMENTARIOS DE SONDEOS DEL PAIS

FECHA CESION: [ ] M. Pts.: [ ] ±: [ ] Q. CEDIDO M<sup>3</sup>/h: [ ]

CONTROL	FECHA RECEPCION	FECHA GRABACION	FECHA ORDENADOR	OBSERVACIONES :
	[ ]	[ ]	[ ]	







Nº REGISTRO: 243570028

COORDENADAS: X: [ ] Y: [ ]

Nº P: [ ] C.H: [ ]

S. A.: [ ] PROV.: [ ] T. MU.: [ ] COTA: [ ] CAT: [ ] PROF.: [ ] H. A.: [ ]

POS: [ ] T. MB.: [ ] POTEN.: [ ] U. A.: [ ] VOLUMEN Dm<sup>3</sup>: [ ] DIAS: [ ]

CAM: [ ] AÑO: [ ]

ACUF.: [ ] EG: [ ] LITOLOGIA: [ ] P. TECHO: [ ] P. MURO: [ ] INTER: [ ]

ACUF.: [ ] EG: [ ] LITOLOGIA: [ ] P. TECHO: [ ] P. MURO: [ ] INTER: [ ]

FECHA: 28/1/90

N. AGUA: [ ] CAUDAL: 579

FECHA: [ ] N. AGUA: [ ] CAUDAL: [ ]

FECHA: [ ] N. AGUA: [ ] CAUDAL: [ ]

FECHA: [ ] M<sup>3</sup>/h: [ ]

FECHA: [ ] M<sup>3</sup>/h: [ ]

DATOS COMPLEMENTARIOS DE SONDEOS DEL PAIS:

FECHA CESION: [ ] M. Pts.: [ ] Q. CEDIDO M<sup>3</sup>: [ ]

CONTROL	FECHA RECEPCION	FECHA GRABACION	FECHA ORDENADOR	OBSERVACIONES : .....



Nº REGISTRO: 243570030 (1-9)

COORDENADAS X: (10-16) Y: (17-24)

Nº P.: (25-26) C.H.: (27-28)

S.A.: (29-34) PROV.: (35-36) T. MU.: (37-39) COTA: (40-45) NAT.: (46) PROF.: (47-52) H. A.: (53-54) T. P.: (55)

F. CB.: (56-57) T. M8.: (58) POTEN.: (59-61) U.A.: (62) VOLUMEN Dm<sup>3</sup>: 2184 (63-67) DIAS: 3165 (68-70) PP.: (71) B.: (72) DI.: (73) OI.: (74) ESC.: (75)

P. C.: (76) R. E. D.: (77-80)

CAM: 8 (81) AÑO: 819 (82-83)

ACUF.: (84-85) EG.: (86-87) LITOLOGIA: (88-93) P. TECHO: (94-98) P. MURC.: (99-103) INTER.: (104)

ACUF.: (105-106) EG.: (107-108) LITOLOGIA: (109-114) P. TECHO: (115-119) P. MURC.: (120-124) INTER.: (125)

FECHA: 28/1/90 (126-131) ±: 1 (132) N. AGUA: (133-137) CAUDAL M<sup>3</sup>/h: 1324 (138-142)

FECHA: (143-148) ±: (149) N. AGUA: (150-154) CAUDAL M<sup>3</sup>/h: (155-159)

FECHA: (160-165) ±: (166) N. AGUA: (167-171) CAUDAL M<sup>3</sup>/h: (172-176)

FECHA: (177-182) M<sup>3</sup>/h: (183-187) H.: (188-190) M.: (191-192) DEPRESION: (193-197) TRANSM.: (198-202) COEF. ALM.: (203-207)

FECHA: (208-213) M<sup>3</sup>/h: (214-218) H.: (219-221) M.: (222-223) DEPRESION: (224-228) TRANSM.: (229-233) COEF. ALM.: (234-238)

DATOS COMPLEMENTARIOS DE SONDEOS DEL PANU

FECHA CESION: (239-243) M. Pts.: (245-247) ±: (248) Q. CEDIDO M<sup>3</sup>/h: (249-253)

CONT.

FECHA RECEPCION	FECHA GRABACION	FECHA ORDENADOR

OBSERVACIONES : .....

.....

.....



División de AGUAS SUBTERRANEAS

Nº REGISTRO				COORDENADAS				Nº P.		C.H.	
2431120652											
9				10				16		17	
S.A.				PROV.		T.MU.		COTA		NAT.	
29				34		35		36		37	
F.OB.		T.MB.	POTEN.		U.A.	VOLUMEN cm <sup>3</sup>		DIAS		P.P.	B.
					0	63		563			
56		57	58		59		51		52	63	
DIAS	P.P.	B.	DI.	OI.	ESC.	RED					
76	75	74	73	72	71	70					
CAM	AÑO										
1	84										
31	32		33								

ACUE		EG		LITOLOGIA		P. TECHO		P. MURO		INTER	
84		85		86		87		88		89	
105		106		107		108		109		110	

FECHA			I	N. AGUA		CANTIDAD	
04/12/90			1			1	
121			132	133		137	
143			148	149		150	
151			155	160		167	

FECHA		W <sup>3</sup> /h		DEPRESION		TRANSM		COEF. ALI.	
177		180		183		187		188	
205		213		214		218		219	

DATOS COMPLEMENTARIOS DE SONDEOS DEL PANTO

FECHA CESION				M. Pts.		±	Q. CEDIDO ml		
239				244		245	247		
248				249		253			

CONTROL	FECHA RECEPCION	FECHA GRABACION	FECHA ORDENADOR	OBSERVACIONES : .....



Nº REGISTRO: 042576033

COORDENADAS: X: [ ] Y: [ ]

S.A.: [ ] PROV.: [ ] T.MU.: [ ] COTA: [ ]

F.OB.: [ ] T.MB.: [ ] POTEN.: [ ] U.A.: [ ] VOLUMEN: [ ]

CAM.: [ ] AÑO: [ ]

ACUF.: [ ] EG: [ ] LITOLOGIA: [ ] P.TECNO.: [ ] P.AUDO.: [ ] NTER.: [ ]

ACUF.: [ ] EG: [ ] LITOLOGIA: [ ] P.TECNO.: [ ] P.AUDO.: [ ] NTER.: [ ]

FECHA: 04/12/90 ±: [ ] N. AGUA: [ ] CAUDAL: [ ]

FECHA: [ ] ±: [ ] N. AGUA: [ ] CAUDAL: [ ]

FECHA: [ ] ±: [ ] N. AGUA: [ ] CAUDAL: [ ]

FECHA: [ ] M<sup>3</sup>/s: [ ]

FECHA: [ ] M<sup>3</sup>/s: [ ]

DATOS COMPLEMENTARIOS DE SONDEOS DEL PAVO

FECHA CESION: [ ] M. Pts.: [ ] I: [ ] Q. CEDIDO: [ ]

CONTROL	FECHA RECEPCION	FECHA GRABACION	FECHA ORDENADOR	OBSERVACIONES : .....





Nº REGISTRO: 243570035  
 COORDENADAS: X, Y  
 Nº P.: 25 25  
 C.H.: 27 28  
 S. A.: 29 34  
 PROV.: 35 36  
 T. MU.: 37 39  
 COTA: 40 45  
 NAT.: 46  
 PROF.: 47 52  
 H. A.: 53 54  
 F. P.: 55  
 F. OB.: 56 57  
 T. MB.: 58  
 POTEN.: 59 61  
 U. A.: 62  
 VOLUMEN Dm<sup>3</sup>: 63 67 (22)  
 DIAS: 68 70 (363)  
 P. 1: 71  
 P. 2: 72  
 P. 3: 73  
 P. 4: 74  
 ESC.: 75  
 P. 5: 76  
 P. 6: 77  
 P. 7: 78  
 P. 8: 79  
 P. 9: 80  
 CAM.: 81 (8)  
 AÑO: 82 83 (819)

ACUF.: 84 85  
 EG.: 86 87  
 LITOLOGIA: 88 93  
 P. TECHO: 94 98  
 P. MURO: 99 103  
 INTER.: 104  
 ACUF.: 105 106  
 EG.: 107 108  
 LITOLOGIA: 109 114  
 P. TECHO: 115 119  
 P. MURO: 120 124  
 INTER.: 125

FECHA: 126 131 (04/12/90)  
 ±: 132 (1)  
 N. AGUA: 133 137  
 CAUDAL M<sup>3</sup>: 138 142 (215)  
 FECHA: 143 148  
 ±: 149  
 N. AGUA: 150 154  
 CAUDAL M<sup>3</sup>: 155 159  
 FECHA: 160 165  
 ±: 166  
 N. AGUA: 167 171  
 CAUDAL M<sup>3</sup>: 172 176

FECHA: 177 182  
 M<sup>3</sup>/h: 183 187  
 H.: 188 192  
 H.: 193 197  
 DEPRESION: 198 202  
 TRANSPI.: 203 207  
 COEF. ALV.: 208 212  
 FECHA: 208 213  
 M<sup>3</sup>/h: 214 218  
 H.: 219 223  
 H.: 224 228  
 DEPRESION: 229 233  
 TRANSPI.: 234 238  
 COEF. ALV.: 239 243

DATOS COMPLEMENTARIOS DE SONDEOS DEL PANTO  
 FECHA CESION: 239 244  
 M. Pts.: 245 247  
 ±: 248  
 Q. CEDIDO M<sup>3</sup>: 249 253

CONTROL	FECHA RECEPCION	FECHA GRABACION	FECHA ORDENADOR	OBSERVACIONES : .....





Nº REGISTRO: 245520051

COORDENADAS: X, Y

Nº 2, C.H.

S.A., PROV., T.MU., COTA, DAT., PROF., H.A., TP.

F.OB., T.MB., POTEN., U.A., VOLUMEN Dm<sup>3</sup>, DIAS, ESC., RED

CAM, AÑO

ACUF., EG., LITOLOGIA, P. TECHO, P. MURO, NTER.

ACUF., EG., LITOLOGIA, P. TECHO, P. MURO, NTER.

FECHA, ±, N. AGUA, CAUDAL M<sup>3</sup>/h

FECHA, ±, N. AGUA, CAUDAL M<sup>3</sup>/h

FECHA, ±, N. AGUA, CAUDAL M<sup>3</sup>/h

FECHA, M<sup>3</sup>/h, DEPRESION, TRANSM., COEF. ELV.

FECHA, M<sup>3</sup>/h, DEPRESION, TRANSM., COEF. ELV.

DATOS COMPLEMENTARIOS DE SONDEOS DEL PANTANO

FECHA CESION, M. Pts., ±, Q. CEDIDO M<sup>3</sup>/h

CONTROL	FECHA RECEPCION	FECHA GRABACION	FECHA ORDENADOR	OBSERVACIONES : IVA ESTAR PRECINTADO NO SERVA AGUA EN 1935





Nº REGISTRO: 263570052 (1-9)

COORDENADAS X: (10-16) Y: (17-24)

Nº P.: (25-26) C.H.: (27-28)

S.A.: (29-34) PROV.: (35-36) T.MU.: (37-39) COTA: (40-45) NAT.: (46) PROF.: (47-52) H.A.: (53-54) F.F.: (55)

F.OB.: (56-57) T.MB.: 6 (58) POTEN.: 90 (59-61) U.A.: (62) VOLUMEN Dm<sup>3</sup>: 634 (63-67) DIAS: 3100 (68-70) P.P.: (71) B.: (72) DI.: (73) OI.: (74) ESC.: (75) P. RED: (76-80)

CAM.: 8 (81) AÑO: 84 (82-83)

ACUF.: (84-85) EG.: (86-87) LITOLOGIA: (88-93) P. TECHO: (94-98) P. MURO: (99-103) INTER.: (104)

ACUF.: (105-106) EG.: (107-108) LITOLOGIA: (109-114) P. TECHO: (115-119) P. MURO: (120-124) INTER.: (125)

FECHA: 12/12/70 (126-131) ±: 1 (132) N. AGUA: (133-137) CAUDAL M<sup>3</sup>/h: 160 (138-142)

FECHA: (143-148) ±: (149) N. AGUA: (150-154) CAUDAL M<sup>3</sup>/h: (155-159)

FECHA: (160-165) ±: (166) N. AGUA: (167-171) CAUDAL M<sup>3</sup>/h: (172-176)

FECHA: (177-182) M<sup>3</sup>/h: (183-187) H.: (188-190) M.: (191-193) DEPRESION: (194-197) TRANSM.: (198-202) COEF. ACU.: (203-207)

FECHA: (208-213) M<sup>3</sup>/h: (214-218) H.: (219-221) M.: (222-223) DEPRESION: (224-228) TRANSM.: (229-233) COEF. ACU.: (234-238)

DATOS COMPLEMENTARIOS DE SONDEOS DEL PANTO

FECHA CESION: (239-244) M. Pts.: (245-247) ±: (248) Q. CEDIDO M<sup>3</sup>/h: (249-253)

CONTROL

FECHA RECEPCION

FECHA GRABACION

FECHA ORDENADOR

OBSERVACIONES: Tienen instalada una bomba central accionada por un motor de gasoil de 70CV EN EL PANTO DE J.B. DE SER. S.H.P.L.E.N.T.E. A MEDIO: 2014



N° REGISTRO					COORDENADAS										N° P.		D.M.				
24131702453					X					Y					24		27 28				
S. A.					PROV		T. MU		COTA				NAT		PROF				H. A.		T. P.
29 34					35 36		37 39		40 45				46 47		52				53 54		55
F. OB		T. MB	POTEN.		U. A.	VOLUMEN Dm <sup>3</sup>				DIAM		P. 1	P. 2	P. 3	P. 4	ESC.	P. 1 ESC.				
56 57		58	59 61		62	63 67				68 70		71	72	73	74	75	76 80				
CAM	AÑO																				
81	82 33																				

ACUF.		EG		LITOLOGIA					P. TECHO				P. FONDO				NTER
34 35		86 87		88 93					94 98				99 103				104
ACUF.		EG		LITOLOGIA					P. TECHO				P. FONDO				NTER
105 106		107 108		109 114					115 119				120 124				125

FECHA				±	N. AGUA			CAUDAL m <sup>3</sup>			
1211270				1	133 137			138 142			
FECHA				±	N. AGUA			CAUDAL m <sup>3</sup>			
143 148				149	150 154			155 159			
FECHA				±	N. AGUA			CAUDAL m <sup>3</sup>			
160 165				166	167 171			172 176			

FECHA				M <sup>3</sup> /h				+		-		DEPRESION		TRANSPIR.		COEF. ALV.	
177 182				183 187				188 190		191 192		193 197		198 202		203 207	
FECHA				M <sup>3</sup> /h				+		-		DEPRESION		TRANSPIR.		COEF. ALV.	
208 213				214 218				219 221		222 223		224 228		229 230		234 238	

DATOS COMPLEMENTARIOS DE SONDEOS DEL PANTO

FECHA CESION				M. Pts.		±	Q. CEDIDO M <sup>3</sup> /h			
239 244				245 247		248	249 253			

CONTROL

FECHA RECEPCION | FECHA GRABACION | FECHA ORDENADOR

OBSERVACIONES : ...PRECINTADO...





N° REGISTRO				COORDENADAS				N° P		C.H	
243620004											
29 34				PROV		T.MU		COTA		NAT	
29 34				35 36		37 39		40 45		46 47	
P. OB		T.MB		POTEN		C.A		VOLUMEN DM <sup>3</sup>		DIAS	
55 57		58		59 61		62		63 67		68 70	
CAM		AÑO								P. T. S. H.	
31		32 33								76 80	

ACUF		EG		LITOLOGIA		P. TECHO		P. MURO		INTER	
84 85		86 87		88 93		94 98		99 103		104	
ACUF		EG		LITOLOGIA		P. TECHO		P. MURO		INTER	
105 106		107 108		109 114		115 119		120 124		125	

FECHA			±	N. AGUA		CAUDAL M <sup>3</sup> /h	
281240			0	11607			
126 131			132	133 137		138 142	
FECHA			±	N. AGUA		CAUDAL M <sup>3</sup> /h	
43 48			49	50 54		55 59	
FECHA			±	N. AGUA		CAUDAL M <sup>3</sup> /h	
60 65			66	67 71		72 76	

FECHA			M <sup>3</sup> /h		H		M		DEPRESION		TRANSM		COEF ALM	
77 82			83 87		88 90		91 92		93 97		98 102		103 107	
FECHA			M <sup>3</sup> /h		H		M		DEPRESION		TRANSM		COEF ALM	
208 213			214 218		219 221		222 223		224 228		229 233		234 238	

DATOS COMPLEMENTARIOS DE SONDEOS DEL PANU

FECHA CESION			M. Pta.		±	Q. CEDIDO M <sup>3</sup> /h	
239 244			245 247		248	249 253	

CONTROL

FECHA RECEPCION | FECHA GRABACION | FECHA ORDENADOR

OBSERVACIONES :



División de AGUAS SUBTERRANEAS

Nº REGISTRO: 243620002  
 COORDENADAS: X, Y  
 N.º P., C.H.  
 S.A., PROV., T.M.U., C.C.T.A., NAT., PROF., H.A., T.P.  
 P.O.B., T.M.B., POTEN., J.A., VOLUMEN Dm<sup>3</sup>: 256, DIAS: 27, P.P., B., OI., OI., ESC., P.C.S.H.  
 CAM, AÑO: 8, 89

ACUF., EG., LITOLOGIA, P.TECHO, P.MURO, INTER.  
 ACUF., EG., LITOLOGIA, P.TECHO, P.MURO, INTER.

FECHA, N.º AGUA, CAUDAL M<sup>3</sup>/h.  
 FECHA, N.º AGUA, CAUDAL M<sup>3</sup>/h.  
 FECHA, N.º AGUA, CAUDAL M<sup>3</sup>/h.

FECHA, M<sup>3</sup>/h, H, M, DEPRESION, TRANSM., CCEF., ALM.  
 FECHA, M<sup>3</sup>/h, H, M, DEPRESION, TRANSM., CCEF., ALM.

DATOS COMPLEMENTARIOS DE SONDEOS DEL PANU  
 FECHA CESION, M. Pts., Q. CEDIDO M<sup>3</sup>/h.

CONTROL

FECHA RECEPCION | FECHA GRABACION | FECHA ORDENADOR

OBSERVACIONES :



Nº REGISTRO: 2436210003

COORDENADAS: X: [ ] Y: [ ]

Nº P: [ ] C.M: [ ]

S.A: [ ] PROV: [ ] T.MU: [ ] COTA: [ ] NAT: [ ] PROF: [ ] H.A: [ ] T.P: [ ]

F.CB: [ ] T.MB: [ ] POTEN: [ ] J.A: [ ] VOLUMEN Dm<sup>3</sup>: 468

DIAS: 68

P.P: [ ] B: [ ] OI: [ ] OI: [ ] ESC: [ ] P.C.B.S.: [ ]

CAM: [ ] AÑO: 87

ACUF: [ ] EG: [ ] LITOLOGIA: [ ] P.TECHO: [ ] P.MURO: [ ] INTER: [ ]

ACUF: [ ] EG: [ ] LITOLOGIA: [ ] P.TECHO: [ ] P.MURO: [ ] INTER: [ ]

FECHA: 281290

Nº AGUA: 7167

CAUDAL M<sup>3</sup>/h: [ ]

FECHA: [ ] Nº AGUA: [ ] CAUDAL M<sup>3</sup>/h: [ ]

FECHA: [ ] Nº AGUA: [ ] CAUDAL M<sup>3</sup>/h: [ ]

FECHA: [ ] M<sup>3</sup>/h: [ ] H: [ ] M: [ ] DEPRESION: [ ] TRANSM: [ ] COEF ALM: [ ]

FECHA: [ ] M<sup>3</sup>/h: [ ] H: [ ] M: [ ] DEPRESION: [ ] TRANSM: [ ] COEF ALM: [ ]

DATOS COMPLEMENTARIOS DE SONDEOS DEL PANU

FECHA CESION: [ ] M. Pts.: [ ] Q. CEDIDO M<sup>3</sup>/h: [ ]

CONTROL	FECHA RECEPCION	FECHA GRABACION	FECHA ORDENADOR

OBSERVACIONES: PROPIETARIO S.A.T. AGRICULTORAL ESTO. TEL. 968-570635





División de AGUAS SUBTERRANEAS

COORDENADAS

N° REGISTRO: 243620005 (1-9)

X: (10-16)

Y: (17-24)

N° P.: (25-26)

C.H.: (27-28)

S.A.: (29-34)

PROV.: (35-36)

T.MU.: (37-39)

COTA: (40-45)

NAT.: (46)

PROF.: (47-52)

H.A.: (53-54)

T.P.: (55)

F.OB.: (56-57)

T.MB.: (58)

POTEN.: (59-61)

U.A.: (62)

VOLUMEN Dm<sup>3</sup>: 16 (63-67)

DIAS: 365 (68-70)

P.P.: (71)

B.: (72)

DI.: (73)

OI.: (74)

ESC.: (75)

RED: (76-90)

CAM: 8 (81)

AÑO: 89 (82-83)

ACUF.: (84-85)

EG.: (86-87)

LITOLOGIA: (88-93)

P. TECHO: (94-98)

P. MURO: (99-103)

INTER.: (104)

ACUF.: (105-106)

EG.: (107-108)

LITOLOGIA: (109-114)

P. TECHO: (115-119)

P. MURO: (120-124)

INTER.: (125)

FECHA: 221190 (126-131)

±: 1 (132)

N. AGUA: (133-137)

CAUDAL M<sup>3</sup>/h: 18 (138-142)

FECHA: (143-148)

±: (149)

N. AGUA: (150-154)

CAUDAL M<sup>3</sup>/h: (155-159)

FECHA: (160-165)

±: (166)

N. AGUA: (167-171)

CAUDAL M<sup>3</sup>/h: (172-176)

FECHA: (177-182)

M<sup>3</sup>/h: (183-187)

H: (188-190)

M: (191-192)

DEPRESION: (193-197)

TRANSM.: (198-202)

COEF. ALM.: (203-207)

FECHA: (208-213)

M<sup>3</sup>/h: (214-218)

H: (219-221)

M: (222-223)

DEPRESION: (224-228)

TRANSM.: (229-233)

COEF. ALM.: (234-238)

DATOS COMPLEMENTARIOS DE SONDEOS DEL PANU

FECHA CESION: (239-244)

M. Pts.: (245-247)

±: (248)

Q. CEDIDO M<sup>3</sup>/h: (249-253)

CONTROL

FECHA RECEPCION	FECHA GRABACION	FECHA ORDENADOR

OBSERVACIONES : .....

.....

.....





División de AGUAS SUBTERRANEAS

**N° REGISTRO**  **COORDENADAS** **X**           **Y**           **N° P.**   **C.H.**

**S. A.**       **PROV.**   **T. MU**   **COTA**       **NAT**  **PROF.**       **H. A.**   **T.P.**

**F. OB**   **T. MB**  **POTEN.**     **U.A.**  **VOLUMEN Dm<sup>3</sup>**       **DIAS**     **P.P.**  **B**  **DI**  **OI**  **ESC.**  **RED** **P**  **C**  **I**  **G**  **H**

**CAM**  **AÑO**

**ACUF.**   **EG**   **LITOLOGIA**        **P. TECHO**     **P. MURO**     **INTER.**

**ACUF.**   **EG**   **LITOLOGIA**        **P. TECHO**     **P. MURO**     **INTER.**

**FECHA**  **±**  **N. AGUA**     **CAUDAL M<sup>3</sup>/h**

**FECHA**       **±**  **N. AGUA**     **CAUDAL M<sup>3</sup>/h**

**FECHA**       **±**  **N. AGUA**     **CAUDAL M<sup>3</sup>/h**

**FECHA**       **M<sup>3</sup>/h**     **H**   **M**   **DEPRESION**       **TRANSM.**       **COEF. ALM.**

**FECHA**       **M<sup>3</sup>/h**     **H**   **M**   **DEPRESION**       **TRANSM.**       **COEF. ALM.**

**DATOS COMPLEMENTARIOS DE SONDEOS DEL PANU**

**FECHA CESION**       **M. Pts.**    **±**  **Q. CEDIDO M<sup>3</sup>/h**

<b>CONTROL</b>	<b>FECHA RECEPCION</b>	<b>FECHA GRABACION</b>	<b>FECHA ORDENADOR</b>	<b>OBSERVACIONES:</b> <i>Sondeo negativo. Tapado con una losa de hormigon</i>
	<input type="text"/>	<input type="text"/>	<input type="text"/>	



N° REGISTRO: 243620007 (1-9)

COORDENADAS: X (10-16), Y (17-24)

N° P.: 25-26, C.H.: 27-28

S. A.: 29-34, PROV.: 35-36, T. MU.: 37-39, COTA: 40-45, NAT.: 46, PROF.: 47-52, H. A.: 53-54, T.P.: 55

F. OB.: 56-57, T. MB.: 58, POTEN.: 59-61, U.A.: 62, VOLUMEN Dm<sup>3</sup>: 63-67, DIAS: 68-70, P.P.: 71, B.: 72, DI.: 73, OI.: 74, ESC.: 75, RED: 76-80 (P, C, I, G, H)

CAM.: 81, AÑO: 82-83

ACUF.: 84-85, EG.: 86-87, LITOLOGIA: 88-93, P. TECHO: 94-98, P. MURO: 99-103, INTER.: 104

ACUF.: 105-106, EG.: 107-108, LITOLOGIA: 109-114, P. TECHO: 115-119, P. MURO: 120-124, INTER.: 125

FECHA: 281290 (126-131), ±: 132, N. AGUA: 133-137, CAUDAL M<sup>3</sup>/h: 138-142

FECHA: (143-148), ±: 149, N. AGUA: 150-154, CAUDAL M<sup>3</sup>/h: 155-159

FECHA: (160-165), ±: 166, N. AGUA: 167-171, CAUDAL M<sup>3</sup>/h: 172-176

FECHA: 177-182, M<sup>3</sup>/h: 183-187, H: 188-190, M: 191-192, DEPRESION: 193-197, TRANSM.: 198-202, COEF. ALM.: 203-207

FECHA: 208-213, M<sup>3</sup>/h: 214-218, H: 219-221, M: 222-223, DEPRESION: 224-228, TRANSM.: 229-233, COEF. ALM.: 234-238

DATOS COMPLEMENTARIOS DE SONDEOS DEL PANU

FECHA CESION: 239-244, M. Pts.: 245-247, ±: 248, Q. CEDIDO M<sup>3</sup>/h: 249-253

CONTROL

FECHA RECEPCION	FECHA GRABACION	FECHA ORDENADOR
-----------------	-----------------	-----------------

OBSERVACIONES: Sondeo negativo.  
 Tapado con una losa de hormigón.







N° REGISTRO: 243620010 (1-9)

COORDENADAS: X (10-16), Y (17-24)

N° P.: 25-26, C.H.: 27-28

S.A. (29-34), PROV. (35-36), T.MU (37-39), COTA (40-45), NAT (46), PROF (47-52), H.A. (53-54), T.P. (55)

F.OB (56-57), T.MB (58), POTEN. (59-61), U.A. (62) [4], VOLUMEN Dm<sup>3</sup> (63-67) [11], DIAS (68-70) [365], P.P. (71), B (72), DI (73), OI (74), ESC. (75), RED (76-80) [P C I G H]

CAM (81) [8], AÑO (82-83) [89]

ACUF. (84-85), EG (86-87), LITOLOGIA (88-93), P. TECHO (94-98), P. MURO (99-103), INTER. (104)

ACUF. (105-106), EG (107-108), LITOLOGIA (109-114), P. TECHO (115-119), P. MURO (120-124), INTER. (125)

FECHA (126-131) [221190], ± (132) [1], N. AGUA (133-137), CAUDAL M<sup>3</sup>/h (138-142) [36]

FECHA (143-148), ± (149), N. AGUA (150-154), CAUDAL M<sup>3</sup>/h (155-159)

FECHA (160-165), ± (166), N. AGUA (167-171), CAUDAL M<sup>3</sup>/h (172-176)

FECHA (177-182), M<sup>3</sup>/h (183-187), H (188-190), M (191-192), DEPRESION (193-197), TRANSM. (198-202), COEF. ALM. (203-207)

FECHA (208-213), M<sup>3</sup>/h (214-218), H (219-221), M (222-223), DEPRESION (224-228), TRANSM. (229-233), COEF. ALM. (234-238)

DATOS COMPLEMENTARIOS DE SONDEOS DEL PANU

FECHA CESION (239-244), M. Pts. (245-247), ± (248), Q. CEDIDO M<sup>3</sup>/h (249-253)

CONTROL

FECHA RECEPCION, FECHA GRABACION, FECHA ORDENADOR

OBSERVACIONES : Aguas abajo existen tres pequeños manantiales que conjuntamente con este dan un Q=7 1/2



Nº REGISTRO: 243630001

COORDENADAS X: [ ] Y: [ ]

Nº P: [ ] C.H.: [ ]

S.A.: [ ] PROV.: [ ] T. MU.: [ ] COTA: [ ] NAT.: [ ] PROF.: [ ] H.A.: [ ] P.P.: [ ]

P. OS.: [ ] T.M.B.: [ ] POTEN.: [ ] J.A.: [ ] VOLUMEN Dm<sup>3</sup>: 1734 DIAS: 365 P.P.: [ ] B.: [ ] OI.: [ ] OI.: [ ] ESC.: [ ] R.E.D.: [ ]

CAM.: 3 AÑO: 89

ACUF.: [ ] EG.: [ ] LITOLOGIA: [ ] P. TECHO: [ ] P. MURO: [ ] INTER.: [ ]

ACUF.: [ ] EG.: [ ] LITOLOGIA: [ ] P. TECHO: [ ] P. MURO: [ ] INTER.: [ ]

FECHA: 281290 N. AGUA: [ ] CAUDAL M<sup>3</sup>/h: 1980

FECHA: [ ] N. AGUA: [ ] CAUDAL M<sup>3</sup>/h: [ ]

FECHA: [ ] N. AGUA: [ ] CAUDAL M<sup>3</sup>/h: [ ]

FECHA: [ ] M<sup>3</sup>/h: [ ] H.: [ ] M.: [ ] DEPRESION: [ ] TRANSM.: [ ] COEF. ALM.: [ ]

FECHA: [ ] M<sup>3</sup>/h: [ ] H.: [ ] M.: [ ] DEPRESION: [ ] TRANSM.: [ ] COEF. ALM.: [ ]

DATOS COMPLEMENTARIOS DE SONDEOS DEL PANU

FECHA CESION: [ ] M. Pts.: [ ] Q. CEDIDO M<sup>3</sup>/h: [ ]

CONTROL

FECHA RECEPCION: [ ] FECHA GRABACION: [ ] FECHA ORDENADOR: [ ]

OBSERVACIONES : .....

.....

.....



Nº REGISTRO: 243630002 (1-9)

COORDENADAS X: (10-16) Y: (17-24)

Nº P.: (25-26) C.H.: (27-28)

S.A.: (29-34) PROC.: (35-36) T. MU.: (37-39) COTA: (40-45) NAT.: (46) PROF.: (47-52)

H.A.: (53-54) T.P.: (55)

F. OB.: (56-57) T.MB.: (58) POTEN.: (59-61) U.A.: (62) VOLUMEN Dm<sup>3</sup>: (63-67) DIAS: (68-70) P.P.: (71) B.: (72) OI.: (73) OI.: (74) ESC.: (75)

P. E. G. H.: (76-80)

CAM.: (81) AÑO: (82-83) 819

ACUF.: (84-85) EG.: (86-87) LITOLOGIA: (88-93) P. TECHO: (94-98) P. MURO: (99-103) INTER.: (104)

ACUF.: (105-106) EG.: (107-108) LITOLOGIA: (109-114) P. TECHO: (115-119) P. MURO: (120-124) INTER.: (125)

FECHA: (126-131) ±: (132) N. AGUA: (133-137) CAUDAL M<sup>3</sup>/h: (138-142)

FECHA: (143-148) ±: (149) N. AGUA: (150-154) CAUDAL M<sup>3</sup>/h: (155-159)

FECHA: (160-165) ±: (166) N. AGUA: (167-171) CAUDAL M<sup>3</sup>/h: (172-176)

FECHA: (177-182) M<sup>3</sup>/h: (183-187) H.: (188-190) M.: (191-192) DEPRESION: (193-197) TRANSM.: (198-202) COEF. ALM.: (203-207)

FECHA: (208-213) M<sup>3</sup>/h: (214-218) H.: (219-221) M.: (222-223) DEPRESION: (224-228) TRANSM.: (229-233) COEF. ALM.: (234-238)

DATOS COMPLEMENTARIOS DE SONDEOS DEL PANU

FECHA CESION: (239-243) M. Pta.: (244-247) ±: (248) Q. CEDIDO M<sup>3</sup>/h: (249-253)

CONTROL	FECHA RECEPCION	FECHA GRABACION	FECHA ORDENADOR	OBSERVACIONES : .....



División de AGUAS SUBTERRANEAS

N° REGISTRO: 242630003  
 COORDENADAS: X, Y  
 N° P.: 25 26  
 C.H.: 27 28  
 S.A.: 29 34  
 PROV.: 35 36  
 T.MU.: 37 39  
 COTA: 40 45  
 NAT.: 46  
 PROF.: 47 52  
 H.A.: 53 54  
 T.P.: 55  
 F.OB.: 56 57  
 T.MB.: 58  
 POTEN.: 59 61  
 U.A.: 62  
 VOLUMEN Dm<sup>3</sup>: 63 67 (473)  
 DIAS: 68 70 (365)  
 P.P.: 71  
 B.: 72  
 DI.: 73  
 OI.: 74  
 ESC.: 75  
 RED: 76 80  
 CAM: 81 (8)  
 AÑO: 82 83 (84)

ACUF.: 84 85  
 EG.: 86 87  
 LITOLOGIA: 88 93  
 P. TECHO: 94 98  
 P. MURO: 99 103  
 INTER.: 104  
 ACUF.: 105 106  
 EG.: 107 108  
 LITOLOGIA: 109 114  
 P. TECHO: 115 119  
 P. MURO: 120 124  
 INTER.: 125

FECHA: 126 131 (28/1/90)  
 ±: 132 (1)  
 N. AGUA: 133 137  
 CAUDAL M<sup>3</sup>/h: 138 142 (5740)  
 FECHA: 143 148  
 ±: 149  
 N. AGUA: 150 154  
 CAUDAL M<sup>3</sup>/h: 155 159  
 FECHA: 160 165  
 ±: 166  
 N. AGUA: 167 171  
 CAUDAL M<sup>3</sup>/h: 172 176

FECHA: 177 182  
 M<sup>3</sup>/h: 183 187  
 H: 188 190  
 M: 191 192  
 DEPRESION: 193 197  
 TRANSM.: 198 202  
 COEF. ALM.: 203 207  
 FECHA: 208 213  
 M<sup>3</sup>/h: 214 218  
 H: 219 221  
 M: 222 223  
 DEPRESION: 224 228  
 TRANSM.: 229 233  
 COEF. ALM.: 234 238

DATOS COMPLEMENTARIOS DE SONDEOS DEL PANU  
 FECHA CESION: 239 244  
 M. Pts.: 245 247  
 ±: 248  
 Q. CEDIDO M<sup>3</sup>/h: 249 253

CONTROL

FECHA RECEPCION    FECHA GRABACION    FECHA ORDENADOR

OBSERVACIONES : LA SUPERFICIE DE RIEGO ESTA DOTADA CONJUNTAMENTE CON EL MANANTIAL 24236-40001









División de AGUAS SUBTERRANEAS

N° REGISTRO: 243640003 (1-9)

COORDENADAS X: (10-16) Y: (17-24)

N° P.: (25-26) C.H.: (27-28)

S.A.: (29-34) PROV.: (35-36) T.MU.: (37-39) COTA: (40-45) NAT.: (46) PROF.: (47-52) H.A.: (53-54) T.P.: (55)

F.OB.: (56-57) T.MB.: (58) POTEN.: (59-61) U.A.: (62) VOLUMEN Dm<sup>3</sup>: (63-67) DIAS: (68-70) P.P.: (71) B.: (72) DI.: (73) OI.: (74) ESC.: (75)

R E D: (76-80)

CAM: (81) AÑO: (82-83) 8 89

ACUF.: (84-85) EG.: (86-87) LITOLOGIA: (88-93) P. TECHO: (94-98) P. MURO: (99-103) INTER.: (104)

ACUF.: (105-106) EG.: (107-108) LITOLOGIA: (109-114) P. TECHO: (115-119) P. MURO: (120-124) INTER.: (125)

FECHA: (126-131) ±: (132) N. AGUA: (133-137) CAUDAL M<sup>3</sup>/h: (138-142)

FECHA: (143-148) ±: (149) N. AGUA: (150-154) CAUDAL M<sup>3</sup>/h: (155-159)

FECHA: (160-165) ±: (166) N. AGUA: (167-171) CAUDAL M<sup>3</sup>/h: (172-176)

FECHA: (177-182) M<sup>3</sup>/h: (183-187) H: (188-190) M: (191-192) DEPRESION: (193-197) TRANSM.: (198-202) COEF. ALM.: (203-207)

FECHA: (208-213) M<sup>3</sup>/h: (214-218) H: (219-221) M: (222-223) DEPRESION: (224-228) TRANSM.: (229-233) COEF. ALM.: (234-238)

DATOS COMPLEMENTARIOS DE SONDEOS DEL PANU

FECHA CESION: (239-244) M. Pts.: (245-247) ±: (248) Q. CEDIDO M<sup>3</sup>/h: (249-253)

CONTROL

FECHA RECEPCION FECHA GRABACION FECHA ORDENADOR

OBSERVACIONES :















N° REGISTRO: 243640009

COORDENADAS: X, Y

N° P., C.H.

S. A., PROV., T. MU, COTA, NAT, PROF, H. A, T. P.

F. OB, T. MB, POTEN., U. A., VOLUMEN Dm<sup>3</sup>, DIAS, P. P., B, OI, OI, ESC., P C I G H

CAM, AÑO

ACUF., EG, LITOLOGIA, P. TECHO, P. MURO, INTER.

ACUF., EG, LITOLOGIA, P. TECHO, P. MURO, INTER.

FECHA, ±, N. AGUA, CAUDAL M<sup>3</sup>/h

FECHA, ±, N. AGUA, CAUDAL M<sup>3</sup>/h

FECHA, ±, N. AGUA, CAUDAL M<sup>3</sup>/h

FECHA, M<sup>3</sup>/h, H, M, DEPRESION, TRANSM., COEF. ALM.

FECHA, M<sup>3</sup>/h, H, M, DEPRESION, TRANSM., COEF. ALM.

DATOS COMPLEMENTARIOS DE SONDEOS DEL PANU

FECHA CESION, M. Pts., ±, Q. CEDIDO M<sup>3</sup>/h

CONTROL	FECHA RECEPCION	FECHA GRABACION	FECHA ORDENADOR	OBSERVACIONES : Cerrado por denuncia.



Nº REGISTRO: 243640011

COORDENADAS X: [ ] Y: [ ]

Nº P.: [ ] C.H.: [ ]

S.A.: [ ] PROV.: [ ] T.MU.: [ ] COTA: [ ] NAT.: [ ] PROF.: [ ] H.A.: [ ] T.P.: [ ]

F.CB.: [ ] T.MB.: [ ] POTEN.: [ ] U.A.: [ ] VOLUMEN Dm<sup>3</sup>: 252 DIAS: 365 PP.: [ ] B.: [ ] OI.: [ ] OI.: [ ] ESC.: [ ] RED: [ ]

CAM.: 8 AÑO: 89

ACUF.: [ ] EG.: [ ] LITOLOGIA: [ ] P. TECHO: [ ] P. MURO: [ ] INTER.: [ ]

ACUF.: [ ] EG.: [ ] LITOLOGIA: [ ] P. TECHO: [ ] P. MURO: [ ] INTER.: [ ]

FECHA: 27/1/90 ±: 1 N. AGUA: [ ] CAUDAL M<sup>3</sup>/h: 288

FECHA: [ ] ±: [ ] N. AGUA: [ ] CAUDAL M<sup>3</sup>/h: [ ]

FECHA: [ ] ±: [ ] N. AGUA: [ ] CAUDAL M<sup>3</sup>/h: [ ]

FECHA: [ ] M<sup>3</sup>/h: [ ] H: [ ] M: [ ] DEPRESION: [ ] TRANSM.: [ ] CCEF. ALM.: [ ]

FECHA: [ ] M<sup>3</sup>/h: [ ] H: [ ] M: [ ] DEPRESION: [ ] TRANSM.: [ ] CCEF. ALM.: [ ]

DATOS COMPLEMENTARIOS DE SONDEOS DEL PANU

FECHA CESION: [ ] M. Pts.: [ ] ±: [ ] Q. CEDIDO M<sup>3</sup>/h: [ ]

CONTROL	FECHA RECEPCION	FECHA GRABACION	FECHA ORDENADOR	OBSERVACIONES : .....



Nº REGISTRO: 243650001

COORDENADAS X: [ ] Y: [ ]

Nº P: [ ] C.H.: [ ]

S.A.: [ ] PROV: [ ] T.MU: [ ] COTA: [ ] NAT: [ ] PROF: [ ] H.A.: [ ] T.P.: [ ]

P.OS: [ ] T.MB: [ ] POTEN: [ ] J.A.: [ ] VOLUMEN Dm<sup>3</sup>: [ ] DIAS: [ ] P.P.: [ ] B: [ ] DI: [ ] OI: [ ] ESC.: [ ] RED: [ ]

CAM: [ ] AÑO: [ ]

ACUF: [ ] EG: [ ] LITOLOGIA: [ ] P.TECHO: [ ] P.MURO: [ ] INTER: [ ]

ACUF: [ ] EG: [ ] LITOLOGIA: [ ] P.TECHO: [ ] P.MURO: [ ] INTER: [ ]

FECHA: 21/1/90 ±: 0 N.AGUA: [ ] CAUDAL M<sup>3</sup>/h: [ ]

FECHA: [ ] ±: [ ] N.AGUA: [ ] CAUDAL M<sup>3</sup>/h: [ ]

FECHA: [ ] ±: [ ] N.AGUA: [ ] CAUDAL M<sup>3</sup>/h: [ ]

FECHA: [ ] M<sup>3</sup>/h: [ ] H: [ ] M: [ ] DEPRESION: [ ] TRANSM: [ ] COEF. ALM: [ ]

FECHA: [ ] M<sup>3</sup>/h: [ ] H: [ ] M: [ ] DEPRESION: [ ] TRANSM: [ ] COEF. ALM: [ ]

DATOS COMPLEMENTARIOS DE SONDEOS DEL PANU

FECHA CESION: [ ] M. Pts.: [ ] ±: [ ] Q. CEDIDO M<sup>3</sup>/h: [ ]

CONTROL	FECHA RECEPCION	FECHA GRABACION	FECHA ORDENADOR

OBSERVACIONES : Cercado. No ha podido medirse el nivel piezométrico







Nº REGISTRO: 2436600011 (positions 1-9)

COORDENADAS X: (positions 10-16) Y: (positions 17-24)

Nº P.: (positions 25-26) C.H.: (positions 27-28)

S.A.: (positions 29-34) PROV.: (positions 35-36) T.MU.: (positions 37-39) COTA: (positions 40-45) NAT.: (position 46) PROF.: (positions 47-52) H.A.: (positions 53-54) T.P.: (position 55)

F.OB.: (positions 56-57) T.MB.: (position 58) POTEN.: (positions 59-61) U.A.: (position 62) VOLUMEN Dm<sup>3</sup>: (positions 63-67) DIAS: (positions 68-70) P.P.: (position 71) B.: (position 72) OI.: (position 73) OI.: (position 74) ESC.: (position 75) R.E.D.: (positions 76-80)

CAM.: (position 81) AÑO: 819 (positions 82-83)

ACUF.: (positions 84-85) EG.: (positions 86-87) LITOLOGIA: (positions 88-93) P.TECHO: (positions 94-98) P.MURO: (positions 99-103) INTER.: (position 104)

ACUF.: (positions 105-106) EG.: (positions 107-108) LITOLOGIA: (positions 109-114) P.TECHO: (positions 115-119) P.MURO: (positions 120-124) INTER.: (position 125)

FECHA: 271290 (positions 126-131) ±: 0 (position 132) N.AGUA: 8898 (positions 133-137) CAUDAL M<sup>3</sup>/h: (positions 138-142)

FECHA: (positions 143-148) ±: (position 149) N.AGUA: (positions 150-154) CAUDAL M<sup>3</sup>/h: (positions 155-159)

FECHA: (positions 160-165) ±: (position 166) N.AGUA: (positions 167-171) CAUDAL M<sup>3</sup>/h: (positions 172-176)

FECHA: (positions 177-182) M<sup>3</sup>/h: (positions 183-187) H: (positions 188-190) M: (positions 191-192) DEPRESION: (positions 193-197) TRANSM.: (positions 198-202) CCEF. ALM.: (positions 203-207)

FECHA: (positions 208-213) M<sup>3</sup>/h: (positions 214-218) H: (positions 219-221) M: (positions 222-223) DEPRESION: (positions 224-228) TRANSM.: (positions 229-233) CCEF. ALM.: (positions 234-238)

DATOS COMPLEMENTARIOS DE SONDEOS DEL PANU

FECHA CESION: (positions 239-244) M. Pts.: (positions 245-247) ±: (position 248) Q. CEDIDO M<sup>3</sup>/h: (positions 249-253)

CONTROL	FECHA RECEPCION	FECHA GRABACION	FECHA ORDENADOR

OBSERVACIONES: Desmontado el motor.....



N° REGISTRO				COORDENADAS X				COORDENADAS Y				N° 2		C.H		
2	4	3	6	6	0	0	0	2								
9	10	16	17	24	25	26	27	28								
S.A				PROV		T.MU		COTA		NAT	PROF			H.A		T.P
29	34	35	36	37	39	40	45	46	47	52	53	54	55			
P.OS		T.MB	POTEN		U.A	VOLUMEN cm <sup>3</sup>		DIAS		P.P	B	O1	O1	ESC	P.C.E.D	
56	57	58	59	61	62	63	67	68	70	71	72	73	74	75	76	80
CAM		AÑO														
81	82	83	84													

ACUF		EG		LITOLOGIA				P.TECHO		P.MURC		INTER
84	85	86	87	88	93	94	98	99	103	104		
ACUF		EG		LITOLOGIA				P.TECHO		P.MURC		INTER
105	106	107	108	109	114	115	119	120	124	125		

FECHA			±	N.AGUA		CAUDAL M <sup>3</sup> /h	
126	131	132	133	137	138	142	
FECHA			±	N.AGUA		CAUDAL M <sup>3</sup> /h	
143	148	149	150	154	155	159	
FECHA			±	N.AGUA		CAUDAL M <sup>3</sup> /h	
160	165	166	167	171	172	176	

FECHA			M <sup>3</sup> /h		H	M	DEPRESION		TRANSM		COEF. ALM		
177	182	183	187	188	190	191	192	193	197	198	202	203	207
FECHA			M <sup>3</sup> /h		H	M	DEPRESION		TRANSM.		COEF. ALM.		
208	213	214	218	219	221	222	223	224	228	229	233	234	238

DATOS COMPLEMENTARIOS DE SONDEOS DEL PANU

FECHA CESION				M. Pts.		±	Q. CEDIDO M <sup>3</sup> /h		
239	244	245	247	248	249	253			

CONTROL	FECHA RECEPCION	FECHA GRABACION	FECHA ORDENADOR	OBSERVACIONES : PROPIETARIO: JOSE MARIA... (APDO "EL MANTECAS") (ARCHIVEL) (CARAVACA)



N° REGISTRO				COORDENADAS X				COORDENADAS Y				N° P.		C.H.					
2	4	3	6	6	6	0	0	0	0	0	3	10	16	17	24	25	26	27	28
S.A.				PROV.		T. MU.		COTA		NAT.	PROF.			H.A.		T.P.			
29	34	35	36	37	39	40	45	46	47	52	53	54	55						
F. OB.		T. MB.	POTEN.		J.A.	VOLUMEN Dm <sup>3</sup>		DIAS		P.P.	B.	O1.	O1.	ESC.	RED				
56	57	58	59	61	62	63	67	68	70	71	72	73	74	75	76	80			
CAM		AÑO																	
81	82	83	84	85															

ACUF.		EG.		LITOLOGIA				P. TECHO		P. MURO		INTER.
84	85	86	87	88	93	94	98	99	103	104		
ACUF.		EG.		LITOLOGIA				P. TECHO		P. MURO		INTER.
105	106	107	108	109	114	115	119	120	124	125		

FECHA			±	N. AGUA		CAUDAL M <sup>3</sup> /h		
126	131	132	133	137	138	142		
FECHA			±	N. AGUA		CAUDAL M <sup>3</sup> /h		
143	148	149	150	154	155	159		
FECHA			±	N. AGUA		CAUDAL M <sup>3</sup> /h		
160	165	166	167	171	172	176		

FECHA			M <sup>3</sup> /h		H.	M.		DEPRESION		TRANSM.		CCEF.		ALM.
177	182	183	187	188	190	191	192	193	197	198	202	203	207	
FECHA			M <sup>3</sup> /h		H.	M.		DEPRESION		TRANSM.		CCEF.		ALM.
208	213	214	218	219	221	222	223	224	228	229	233	234	238	

DATOS COMPLEMENTARIOS DE SONDEOS DEL PANU

FECHA CESION				M. Pts.		±	Q. CEDIDO M <sup>3</sup> /h		
239	244	245	247	248	249	253			

CONTROL	FECHA RECEPCION	FECHA GRABACION	FECHA ORDENADOR

OBSERVACIONES : .....









División de AGUAS SUBTERRANEAS

N° REGISTRO				COORDENADAS X				COORDENADAS Y				N° P.		C.H.					
243660009																			
S.A.				PROV.		T.MU.		COTA		NAT.	PROF.			H.A.		T.P.			
F.CB.		T.MB.	POTEN.		U.A.	VOLUMEN Dm <sup>3</sup>			DIAS		P.P.	B.	O1	O1	ESC.	RED			
						37			9							P C I G H			
CAM		AÑO																	
3		89																	
81		82 33																	

ACUF.		EG.		LITOLOGIA				P. TECHO		P. MURO		INTER.
105 106		107 108		109				114		115 119		120 124 125

FECHA				±	N. AGUA		CAUDAL M <sup>3</sup> /h	
281290				0			1620	
126 131 132				133	137		138 142	

FECHA				M <sup>3</sup> /h		H.	M.	DEPRESION		TRANSM.		COEF. ALM.	
177 182				183 187		188 190	191 192	193 197		198 202		203 207	

DATOS COMPLEMENTARIOS DE SONDEOS DEL PANU

FECHA CESION				M. Pts.		±	Q. CEDIDO M <sup>3</sup> /h		
239 244				245 247		248	249 253		

CONTROL

FECHA RECEPCION | FECHA GRABACION | FECHA ORDENADOR

OBSERVACIONES: Propietario: Marco Darin Sanchez. (Archivel. Caravaca)



División de AGUAS SUBTERRANEAS

N° REGISTRO										COORDENADAS										N° P.		C.H.	
2436600110										X					Y								
S.A.				PROV.		T. MU.		COTA				NAT.	PROF.				H.A.		T.P.				
F. OB.		T. MB.	POTEN.		U.A.	VOLUMEN Dm <sup>3</sup>				DIAS		P.P.	B.	D1.	O1.	ESC.	R E D						
		6	90		2	34				111						P C I G H							
CAM		AÑO																					
8		819																					

ACUF.		EG.		LITOLOGIA				P. TECHO		P. MURO			INTER.
105 106		107 108		109 114				115 119		120 124			125

FECHA				±	N. AGUA			CAUDAL M <sup>3</sup> /h		
281290				0				2700		
126 131				132	133 137			138 142		

FECHA				M <sup>3</sup> /h			H.		M.		DEPRESION		TRANSM.		CCEF.		ALM.	
77 182				183 187			188 190		191 192		193 197		198 202		203 207			

DATOS COMPLEMENTARIOS DE SONDEOS DEL PANU

FECHA CESION				M. Pta.		±	Q. CEDIDO M <sup>3</sup> /h		
239 244				245 247		248	249 253		

CONTROL

FECHA RECEPCION | FECHA GRABACION | FECHA ORDENADOR

OBSERVACIONES : .....





División de AGUAS SUBTERRANEAS

Nº REGISTRO: 2436600112 (1-9)

COORDENADAS X: (10-16) Y: (17-24)

Nº P.: (25-26) C.H.: (27-28)

S.A.: (29-34) PROV.: (35-36) T.MU.: (37-39) COTA: (40-45) NAT.: (46) PROF.: (47-52) H.A.: (53-54) T.P.: (55)

F.OB.: (56-57) T.MB.: (58) POTEN.: (59-61) U.A.: (62) VOLUMEN Dm<sup>3</sup>: 847 (63-67) DIAS: 911 (68-70) P.P.: (71) B.: (72) OI.: (73) OI.: (74) ESC.: (75) R.E.D. P.C.I.G.H.: (76-80)

CAM.: (81) AÑO: (82-83)

ACUF.: (84-85) EG.: (86-87) LITOLOGIA: (88-93) P.TECHO: (94-98) P.MURO: (99-103) INTER.: (104)

ACUF.: (105-106) EG.: (107-108) LITOLOGIA: (109-114) P.TECHO: (115-119) P.MURO: (120-124) INTER.: (125)

FECHA: 281290 (126-131) ±: 0 (132) N.AGUA: (133-137) CAUDAL M<sup>3</sup>/h: 3350 (138-142)

FECHA: (143-148) ±: (149) N.AGUA: (150-154) CAUDAL M<sup>3</sup>/h: (155-159)

FECHA: (160-165) ±: (166) N.AGUA: (167-171) CAUDAL M<sup>3</sup>/h: (172-176)

FECHA: (177-182) M<sup>3</sup>/h: (183-187) H: (188-190) M: (191-192) DEPRESION: (193-197) TRANSM.: (198-202) COEF. ALM.: (203-207)

FECHA: (208-213) M<sup>3</sup>/h: (214-218) H: (219-221) M: (222-223) DEPRESION: (224-228) TRANSM.: (229-233) COEF. ALM.: (234-238)

DATOS COMPLEMENTARIOS DE SONDEOS DEL PANU

FECHA CESION: (239-244) M. Pts.: (245-247) ±: (248) Q. CEDIDO M<sup>3</sup>/h: (249-253)

CONTROL	FECHA RECEPCION	FECHA GRABACION	FECHA ORDENADOR

OBSERVACIONES : .....



N° REGISTRO				COORDENADAS X				COORDENADAS Y				N° P.		C.H.						
2	4	3	6	6	0	0	1	3												
1				9				10				17				24				
S. A.				PROV.		T. MU.		COTA		NAT.	PROF.			H. A.		T. P.				
29				34		35	36	37	39	40				45		46	47			
F. OB.		T. MB.	POTEN.		U.A.	VOLUMEN Dm <sup>3</sup>		DIAS		P.P.	B.	OI.	OI.	ESC.	RED					
							50													
56	57	58	59	61	62	63	67	68	70	71	72	73	74	75	76					
CAM		AÑO																		
81		82	83																	

ACUF.	EG.	LITOLOGIA		P. TECHO		P. MURO		INTER.		
84	85	86	87	88	93	94	98	99	103	104
ACUF.	EG.	LITOLOGIA		P. TECHO		P. MURO		INTER.		
105	106	107	108	109	114	115	119	120	124	125

FECHA			±	N. AGUA		CAUDAL M <sup>3</sup> /h	
2	8	1	0	2	0	4	0
126	131	132	133	137	138	142	
FECHA			±	N. AGUA		CAUDAL M <sup>3</sup> /h	
143	148	149	150	154	155	159	
FECHA			±	N. AGUA		CAUDAL M <sup>3</sup> /h	
160	165	166	167	171	172	176	

FECHA			M <sup>3</sup> /h	H.	M.	DEPRESION		TRANSM.		CCEF. ALM.	
177	182	183	187	188	190	191	192	193	197	198	202
203	207										
FECHA			M <sup>3</sup> /h	H.	M.	DEPRESION		TRANSM.		CCEF. ALM.	
208	213	214	218	219	221	222	223	224	228	229	233
234	238										

DATOS COMPLEMENTARIOS DE SONDEOS DEL PANU

FECHA CESION				M. Pts.		±	Q. CEDIDO M <sup>3</sup> /h		
239	244	245	247	248	249	253			

CONTROL	FECHA RECEPCION	FECHA GRABACION	FECHA ORDENADOR

OBSERVACIONES : .....

.....

.....







COORDENADAS

Nº REGISTRO: 243670001

X: [ ] Y: [ ] N.º P.: [ ] C.H.: [ ]

D.A.: [ ] PROV.: [ ] T.M.U.: [ ] DOTA.: [ ] NAT.: [ ] PROF.: [ ] H.A.: [ ] T.P.: [ ]

POTEN.: [ ] VOLUMEN: 1782

TIPO: 365

PP.: [ ] S.: [ ] DI.: [ ] OI.: [ ] ESC.: [ ]

DAY: 3 AÑO: 89

AGUA: 89 LITOLOGIA: [ ] P. TECTO: [ ] P. MURO: [ ] NTER.: [ ]

AGUA: 89 LITOLOGIA: [ ] P. TECTO: [ ] P. MURO: [ ] NTER.: [ ]

FECHA: 281290 I: 1 N.º AGUA: [ ] CANTIDAD: 20314

FECHA: [ ] I: [ ] N.º AGUA: [ ] CANTIDAD: [ ]

FECHA: [ ] I: [ ] N.º AGUA: [ ] CANTIDAD: [ ]

FECHA: [ ] M. Pts.: [ ] DEPRESION: [ ] TRANSM.: [ ] COEF. ALM.: [ ]

FECHA: [ ] M. Pts.: [ ] DEPRESION: [ ] TRANSM.: [ ] COEF. ALM.: [ ]

DATOS COMPLEMENTARIOS DE SONDEOS DEL PANTO

FECHA DESON: [ ] M. Pts.: [ ] CANTIDAD: [ ]

CONTROL

FECHA RECEPCION | FECHA GRABACION | FECHA ORDENADOR

OBSERVACIONES : .....





Nº REGISTRO				COORDENADAS				Nº P.	C.H.					
243670003														
DIA		PROV.	T. MU.		COTA		NAT.	PROF.						
T. VB.		POTEN.	U.A.	VOLUMEN. DEF.		T. V.		PP.	B.	DI.	OI.	ESC.	P. DEF.	
				299		365								
ENV.	AÑO													
8	89													

UCLP.	ED.	LITOLOGIA		P. TEND.		P. MURO		NTER.
UCLP.	ED.	LITOLOGIA		P. TEND.		P. MURO		NTER.

FECHA	I.	N. AGUA	CANTIDAD	
281290	1		342	
FECHA	I.	N. AGUA	CANTIDAD	
FECHA	I.	N. AGUA	CANTIDAD	

FECHA	M. Pts.		DEPRESION		TRANSM.		COEF. ALM.	
FECHA	M. Pts.		DEPRESION		TRANSM.		COEF. ALM.	

DATOS COMPLEMENTARIOS DE SONDEOS DEL PUNTO

FECHA SESION	M. Pts.	I.	Q. CEBIDO

CONTROL	FECHA RECEPCION	FECHA GRABACION	FECHA ORDENADOR	OBSERVACIONES :







N° REGISTRO				COORDENADAS X				COORDENADAS Y				N° P.		C.H.		
243670010																
S. A.				PROV.		T. MU.		COTA		NAT.	PROF.		H. A.		T. P.	
F. OB.		T. MB.	POTEN.		U. A.	VOLUMEN Dm <sup>3</sup>		DIAS		P. P.	B.	DI.	OI.	ESC.	RED	
					4	342		99								
CAM.	AÑO															
8	89															

ACUF.		EG.		LITOLOGIA				P. TECHO		P. MURO		INTER.
ACUF.		EG.		LITOLOGIA				P. TECHO		P. MURO		INTER.

FECHA			±	N. AGUA		CAUDAL M <sup>3</sup> /h	
281290			0	1005			
FECHA			±	N. AGUA		CAUDAL M <sup>3</sup> /h	
FECHA			±	N. AGUA		CAUDAL M <sup>3</sup> /h	

FECHA		M <sup>3</sup> /h		H.		M.		DEPRESION		TRANSM.		COEF. ALM.	
FECHA		M <sup>3</sup> /h		H.		M.		DEPRESION		TRANSM.		COEF. ALM.	

DATOS COMPLEMENTARIOS DE SONDEOS DEL PANU

FECHA CESION			M. Pts.		±	Q. CEDIDO M <sup>3</sup> /h	

CONTROL

FECHA RECEPCION | FECHA GRABACION | FECHA ORDENADOR

OBSERVACIONES : .....



Nº REGISTRO				COORDENADAS				Nº P.		C.H.						
243670013																
S.A.				PROV.		T.M.U.		COTA		NAT.	PROF.		H.A.	T.F.		
H. 23		T.M.B.	POTEN.		U.A.	VOLUMEN (cm <sup>3</sup> )		DIAS		P.P.	B.	O1	O2	ESC.	RED	
						16		37								
L.M.		AÑO														
8		89														

ACUF.		EG.		LITOLOGIA				P. TECHO		P. MURO		NTER.
ACUF.		EG.		LITOLOGIA				P. TECHO		P. MURO		NTER.

FECHA			±	N. AGUA		CAUDAL (l/s)	
281290			0				
FECHA			±	N. AGUA		CAUDAL (l/s)	
FECHA			±	N. AGUA		CAUDAL (l/s)	

FECHA			M <sup>3</sup> /h		-		DEPRESION		TRANSM.		COEF. ALM.	
FECHA			M <sup>3</sup> /h		-		DEPRESION		TRANSM.		COEF. ALM.	

DATOS COMPLEMENTARIOS DE SONDEOS DEL PANTO

FECHA DESION			M. Pts.		±	Q. MEDIDO (l/s)	

CONTROL	FECHA RECEPCION	FECHA GRABACION	FECHA ORDENADOR	OBSERVACIONES :



N° REGISTRO				COORDENADAS										N° P.		C.H.	
243670014				X					Y								
S.A.				PROV.		T.MU.		COTA		NAT.	PROF.			H.A.		T.P.	
29 34				35 36		37 39		40 45		46	47 52			53 54		55	
F.OB.		T.MB.	POTEN.		U.A.	VOLUMEN Dm <sup>3</sup>		DIAS		P.P.	B.	O1	O1	ESC.	RED		
56 57		58	59 61		62	63 67		68 70		71	72	73	74	75	76 80		
CAM		AÑO															
31		89															
31		32 33															

ACUF.		EG.		LITOLOGIA				P. TECHO		P. MURO		INTER.
84 85		86 87		88 93				94 98		99 103		104
ACUF.		EG.		LITOLOGIA				P. TECHO		P. MURO		INTER.
105 106		107 108		109 114				115 119		120 124		125

FECHA		D.	N. AGUA		CAUDAL M <sup>3</sup> /h	
281290		0	9000		9000	
126 131		132	133 137		138 142	
FECHA		D.	N. AGUA		CAUDAL M <sup>3</sup> /h	
143 148		149	150 154		155 159	
FECHA		D.	N. AGUA		CAUDAL M <sup>3</sup> /h	
160 165		166	167 171		172 176	

FECHA		M <sup>3</sup> /h		H.	DEPRESION		TRANSM.		COEF. ALM.	
177 182		183 187		188 190	191 192		193 197		198 202	
FECHA		M <sup>3</sup> /h		H.	DEPRESION		TRANSM.		COEF. ALM.	
203 213		214 218		219 221	222 223		224 228		229 233	
234 238										

DATOS COMPLEMENTARIOS DE SONDEOS DEL PANU

FECHA CESION		M. Pts.		±	Q. CEDIDO M <sup>3</sup> /h	
239 244		245 247		248	249 253	

CONTROL	FECHA RECEPCION	FECHA GRABACION	FECHA ORDENADOR	OBSERVACIONES : .....





Nº REGISTRO				COORDENADAS X				COORDENADAS Y				Nº P.		C.H.													
243670018																											
E.A.				PROV.		T.M.U.		COTA		NAT.		PROF.		H.A.		T.F.											
P. 13		P. 14		POTEN.		C.A.		VOLUMEN (LIT)		DÍAS		P.P.		B.		D1		D2		ESC.		P. 1		P. 2		P. 3	
				2		268		365																			
AÑO		AÑO																									
3		89																									

ACLF		EG		LITOLOGIA				P. TECHO				P. MURO				NTER	
ACLF		EG		LITOLOGIA				P. TECHO				P. MURO				NTER	

FECHA				±	N. AGUA				CAUDAL (LIT)			
281290				1					306			
FECHA				±	N. AGUA				CAUDAL (LIT)			
FECHA				±	N. AGUA				CAUDAL (LIT)			

FECHA		M. Pts.		±		DEPRESION		TRANSM.		COEF. ALIV.	
FECHA		M. Pts.		±		DEPRESION		TRANSM.		COEF. ALIV.	

DATOS COMPLEMENTARIOS DE SONDEOS DEL PANTO

FECHA DESON.				M. Pts.		±	Q. MEDIDO (LIT)			

CONTROL	FECHA RECEPCION	FECHA GRABACION	FECHA ORDENADOR	OBSERVACIONES :



División de AGUAS SUBTERRANEAS

Nº REGISTRO: 243670019

COORDENADAS: X, Y

Nº P., C.H.

S.A., PROV., T. MU., COTA, NAT., PROF., H.A., T.P.

F.C.B., T.M.B., P.C.TEN., U.A., VOLUMEN Dm<sup>3</sup>, DIAS, P.P., B., DI., OI., ESC., P.C., 3, 4

CAM, AÑO

ACUE., EG., LITOLOGIA, P. TECHO, P. MURO, INTER.

ACUE., EG., LITOLOGIA, P. TECHO, P. MURO, INTER.

FECHA, ±, N. AGUA, CAUDAL M<sup>3</sup>/h

FECHA, ±, N. AGUA, CAUDAL M<sup>3</sup>/h

FECHA, ±, N. AGUA, CAUDAL M<sup>3</sup>/h

FECHA, M<sup>3</sup>/h, H, M, DEPRESION, TRANSM., COEF. ALM.

FECHA, M<sup>3</sup>/h, H, M, DEPRESION, TRANSM., COEF. ALM.

DATOS COMPLEMENTARIOS DE SONDEOS DEL PANU

FECHA CESION, M. Pts., ±, Q. CEDIDO M<sup>3</sup>/h

CONTROL	FECHA RECEPCION	FECHA GRABACION	FECHA ORDENADOR

OBSERVACIONES : PROPIEDAD: sda. de Jose Alvarez (MORTALLA)





Nº REGISTRO: **243670022**

COORDENADAS: X: [ ] Y: [ ]

Nº P: [ ] C.H.: [ ]

PROV: [ ] T.M.U.: [ ] NAT: [ ] PROF: [ ]

POTEN: [ ] VOLUMEN: **1009** DIAS: **365**

SEM: **8** AÑO: **89**

LITOLOGIA: [ ] P. TÉCNICO: [ ] P. MURD: [ ] NTER: [ ]

LITOLOGIA: [ ] P. TÉCNICO: [ ] P. MURD: [ ] NTER: [ ]

FECHA: **281290** S: **1** N. AGUA: [ ] CALIDAD: **1152**

FECHA: [ ] S: [ ] N. AGUA: [ ] CALIDAD: [ ]

FECHA: [ ] S: [ ] N. AGUA: [ ] CALIDAD: [ ]

FECHA: [ ] W<sup>3</sup>: [ ] DEPRESION: [ ] TRANSM: [ ] COEF. ALU: [ ]

FECHA: [ ] W<sup>2</sup>: [ ] DEPRESION: [ ] TRANSM: [ ] COEF. ALU: [ ]

DATOS COMPLEMENTARIOS DE SONDEOS DEL PANTO

FECHA DECISION: [ ] M. Pta.: [ ] S: [ ] SONDADO: [ ]

CONTROL	FECHA RECEPCION	FECHA GRABACION	FECHA ORDENADOR	OBSERVACIONES :



Nº REGISTRO: 243670023  
 COORDENADAS: X, Y  
 N.º P., C.H.  
 S.A., PROV., T.MU., COTA, NAT., PROF., H.A., P.P.  
 F.OB., T.MB., POTEN., U.A., VOLUMEN Dm<sup>3</sup>, DIAS, P.P., B, DI, OI, ESC., P, Q, R, S, T  
 CAM, AÑO  
 81, 89

ACUF., EG., LITOLOGIA, P. TECHO, P. MURO, INTER.  
 ACUF., EG., LITOLOGIA, P. TECHO, P. MURO, INTER.

FECHA, I, N. AGUA, CAUDAL M<sup>3</sup>/h  
 FECHA, I, N. AGUA, CAUDAL M<sup>3</sup>/h  
 FECHA, I, N. AGUA, CAUDAL M<sup>3</sup>/h

FECHA, M<sup>3</sup>/h, H, M, DEPRESION, TRANSM., COEF. ALM.  
 FECHA, M<sup>3</sup>/h, H, M, DEPRESION, TRANSM., COEF. ALM.

DATOS COMPLEMENTARIOS DE SONDEOS DEL PANU  
 FECHA CESION, M. Pts., Q. CEDIDO M<sup>3</sup>/h

CONTROL	FECHA RECEPCION	FECHA GRABACION	FECHA ORDENADOR	OBSERVACIONES : .....



Nº REGISTRO: **243670024**

COORDENADAS: X: [ ] Y: [ ] N.º P.: [ ] C.H.: [ ]

E.A.: [ ] PROV.: [ ] T.M.U.: [ ] COTA: [ ] NAT.: [ ] PROF.: [ ] H.A.: [ ]

P. 25: [ ] T.M.B.: [ ] POTEN.: [ ] U.A.: **0** VOLUMEN: [ ] DIAS: [ ] P.P.: [ ] S.: [ ] D1: [ ] D2: [ ] ESC.: [ ] P. 25: [ ]

DAW: **3** AÑO: **89**

AGUA: [ ] ES: [ ] LITOLOGIA: [ ] P. TEND: [ ] P. MURD: [ ] NTER: [ ]

AGUA: [ ] ES: [ ] LITOLOGIA: [ ] P. TEND: [ ] P. MURD: [ ] NTER: [ ]

FECHA: **281290** S: **0** N.º AGUA: [ ] CAUDAL: **1810**

FECHA: [ ] S: [ ] N.º AGUA: [ ] CAUDAL: [ ]

FECHA: [ ] S: [ ] N.º AGUA: [ ] CAUDAL: [ ]

FECHA: [ ] M<sup>2</sup>/s: [ ] DEPRESION: [ ] TRANSM: [ ] COEF. ALB: [ ]

FECHA: [ ] M<sup>2</sup>/s: [ ] DEPRESION: [ ] TRANSM: [ ] COEF. ALB: [ ]

DATOS COMPLEMENTARIOS DE SONDEOS DEL PANTO

FECHA DESION: [ ] M. Pts.: [ ] S. MEDIDO: [ ]

CONTROL	FECHA SECCION	FECHA GRABACION	FECHA ORDENADOR	OBSERVACIONES : <b>Cerrado. (desde hace 2 años.)</b>





Nº REGISTRO: 243670028

COORDENADAS X: [ ] Y: [ ]

Nº P: [ ] C.H: [ ]

S.A: [ ] PROV: [ ] T.MU: [ ] COTA: [ ] NAT: [ ] PROF: [ ] H.A: [ ] T.P: [ ]

P.DS: [ ] T.MB: [ ] POTEN: [ ] J.A: 2 VOLUMEN D.M.P: 631 DIAS: 365 PP: [ ] B: [ ] OI: [ ] OI: [ ] ESC: [ ] RED: [ ]

CAM: [ ] AÑO: [ ]

ACUF: [ ] EG: [ ] LITOLOGIA: [ ] P.TECHO: [ ] P.MURO: [ ] NTER: [ ]

ACUF: [ ] EG: [ ] LITOLOGIA: [ ] P.TECHO: [ ] P.MURO: [ ] NTER: [ ]

FECHA: 28/12/90 ±: 1 N.AGUA: [ ] CAUDAL M<sup>3</sup>/h: 720

FECHA: [ ] ±: [ ] N.AGUA: [ ] CAUDAL M<sup>3</sup>/h: [ ]

FECHA: [ ] ±: [ ] N.AGUA: [ ] CAUDAL M<sup>3</sup>/h: [ ]

FECHA: [ ] M<sup>3</sup>/h: [ ] H: [ ] M: [ ] DEPRESION: [ ] TRANSM: [ ] COEF. ALM: [ ]

FECHA: [ ] M<sup>3</sup>/h: [ ] H: [ ] M: [ ] DEPRESION: [ ] TRANSM: [ ] COEF. ALM: [ ]

DATOS COMPLEMENTARIOS DE SONDEOS DEL PANU

FECHA CESION: [ ] M. Pts.: [ ] ±: [ ] G. CEDIDO M<sup>3</sup>/h: [ ]

CONTROL	FECHA RECEPCION	FECHA GRABACION	FECHA ORDENADOR	OBSERVACIONES : .....







Nº REGISTRO: 243670030

COORDENADAS X: [ ] Y: [ ] N.º P.: [ ] C.H.: [ ]

S.A.: [ ] PROV.: [ ] T. MU.: [ ] COTA: [ ] NAT.: [ ] PROF.: [ ] H.A.: [ ] T.P.: [ ]

F. OB.: [ ] T. MB.: [ ] POTEN.: [ ] U.A.: [ ] VOLUMEN Dm<sup>3</sup>: [ ] DIAS: [ ] P.P.: [ ] B.: [ ] OI.: [ ] OI.: [ ] ESC.: [ ] P.T.: [ ] S.T.: [ ]

CAW: [ ] AÑO: [ ]

ACLF.: [ ] EG.: [ ] LITOLOGIA: [ ] P. TECHO: [ ] P. MURO: [ ] NTER.: [ ]

ACLF.: [ ] EG.: [ ] LITOLOGIA: [ ] P. TECHO: [ ] P. MURO: [ ] NTER.: [ ]

FECHA: 281290

I: [ ] N.º AGUA: [ ] CAUDAL: [ ]

FECHA: [ ] I: [ ] N.º AGUA: [ ] CAUDAL: [ ]

FECHA: [ ] I: [ ] N.º AGUA: [ ] CAUDAL: [ ]

FECHA: [ ] M<sup>2</sup>: [ ] DEPRESION: [ ] TRANSM: [ ] COEF. ALM: [ ]

FECHA: [ ] M<sup>2</sup>: [ ] DEPRESION: [ ] TRANSM: [ ] COEF. ALM: [ ]

DATOS COMPLEMENTARIOS DE SONDEOS DEL PANO

FECHA DESION: [ ] M. Pts.: [ ] Q. MEDIDO M<sup>3</sup>: [ ]

CONTROL	FECHA RECEPCION	FECHA GRABACION	FECHA ORDENADOR	OBSERVACIONES: No ha llegado a estrenarse.
	[ ]	[ ]	[ ]	



N° REGISTRO: 24136700311  
 COORDENADAS: X, Y  
 N° P.: 25 26  
 C.H.: 27 28  
 S. A.: 29 34  
 PROV.: 35 36  
 T. MU.: 37 39  
 COTA: 40 45  
 NAT.: 46  
 PROF.: 47 52  
 H. A.: 53 54  
 T. P.: 55  
 F. OB.: 56 57  
 T. MB.: 58 (6)  
 POTEN.: 59 61 (12)  
 U.A.: 62 (0)  
 VOLUMEN Dm<sup>3</sup>: 63 67  
 DIAS: 68 70  
 P.P.: 71  
 B.: 72  
 DI.: 73  
 OI.: 74  
 ESC.: 75  
 RED: 76 80  
 CAM.: 81 (3)  
 AÑO: 82 83 (89)

ACUF.: 84 85  
 EG.: 86 87  
 LITOLOGIA: 88 93  
 P. TECHO: 94 98  
 P. MURO: 99 103  
 INTER.: 104  
 ACUF.: 105 106  
 EG.: 107 108  
 LITOLOGIA: 109 114  
 P. TECHO: 115 119  
 P. MURO: 120 124  
 INTER.: 125

FECHA: 126 131 (261290)  
 ±: 132 (0)  
 N. AGUA: 133 137 (609)  
 CAUDAL M<sup>3</sup>/h: 138 142  
 FECHA: 143 148  
 ±: 149  
 N. AGUA: 150 154  
 CAUDAL M<sup>3</sup>/h: 155 159  
 FECHA: 160 165  
 ±: 166  
 N. AGUA: 167 171  
 CAUDAL M<sup>3</sup>/h: 172 176

FECHA: 177 182  
 M<sup>3</sup>/h: 183 187  
 H.: 188 190  
 M.: 191 192  
 DEPRESION: 193 197  
 TRANSM.: 198 202  
 COEF. ALM.: 203 207  
 FECHA: 208 213  
 M<sup>3</sup>/h: 214 218  
 H.: 219 221  
 M.: 222 223  
 DEPRESION: 224 228  
 TRANSM.: 229 233  
 COEF. ALM.: 234 238

DATOS COMPLEMENTARIOS DE SONDEOS DEL PANU

FECHA CESION: 239 244  
 M. Pts.: 245 247  
 ±: 248  
 Q. CEDIDO M<sup>3</sup>/h: 249 253

CONTROL

FECHA RECEPCION    FECHA GRABACION    FECHA ORDENADOR

OBSERVACIONES : .....





Nº REGISTRO: 243670035

COORDENADAS X: [ ] Y: [ ]

Nº P.: [ ] C.H.: [ ]

S.A.: [ ] PROV.: [ ] T. MU.: [ ] COTA: [ ] NAT.: [ ] PROF.: [ ] H.A.: [ ] T.P.: [ ]

F.C.B.: [ ] T.M.B.: [ ] POTEN.: [ ] U.A.: 2 VOLUMEN (dm<sup>3</sup>): 735 DIAS: 365 P.P.: [ ] B.: [ ] OI.: [ ] OI.: [ ] ESC.: [ ]

CAM.: 3 AÑO: 89

ACLF.: [ ] EG.: [ ] LITOLOGIA: [ ] P. TECHO: [ ] P. MURO: [ ] INTER.: [ ]

ACLF.: [ ] EG.: [ ] LITOLOGIA: [ ] P. TECHO: [ ] P. MURO: [ ] INTER.: [ ]

FECHA: 28/29/01 N. AGUA: [ ] CAUDAL (m<sup>3</sup>/h): 828

FECHA: [ ] N. AGUA: [ ] CAUDAL (m<sup>3</sup>/h): [ ]

FECHA: [ ] N. AGUA: [ ] CAUDAL (m<sup>3</sup>/h): [ ]

FECHA: [ ] M<sup>3</sup>/h: [ ] DEPRESION: [ ] TRANSM.: [ ] COEF. ALM.: [ ]

FECHA: [ ] M<sup>3</sup>/h: [ ] DEPRESION: [ ] TRANSM.: [ ] COEF. ALM.: [ ]

DATOS COMPLEMENTARIOS DE SONDEOS DEL PANTO

FECHA CESION: [ ] M. Pts.: [ ] Q. CEDIDO (m<sup>3</sup>): [ ]

CONTROL	FECHA RECEPCION	FECHA GRABACION	FECHA ORDENADOR	OBSERVACIONES : ..... .....



Nº REGISTRO: 243670039 (9)

COORDENADAS X: (10-16) Y: (17-24)

Nº P.: (25-26) C.H.: (27-28)

S.A.: (29-34) PROV.: (35-36) T. MU.: (37-39) COTA: (40-45) NAT.: (46) PROF.: (47-52) H.A.: (53-54) F.P.: (55)

F.CB.: (56-57) T.MB.: (58) POTEN.: (59-61) U.A.: (62) VOLUMEN Dm<sup>3</sup>: 158 (63-67) DIAS: 365 (68-70) P.P.: (71) B.: (72) OI.: (73) OI.: (74) ESC.: (75) P. RED.: (76-80)

CAM.: (81) AÑO: 89 (82-83)

ACUF.: (84-85) EG.: (86-87) LITOLOGIA: (88-93) P. TECHO: (94-98) P. MURO: (99-103) INTER.: (104)

ACUF.: (105-106) EG.: (107-108) LITOLOGIA: (109-114) P. TECHO: (115-119) P. MURO: (120-124) INTER.: (125)

FECHA: 28/2/90 (126-131) I.: 1 (132) N. AGUA: (133-137) CAUDAL M<sup>3</sup>/h: 180 (138-142)

FECHA: (143-148) I.: (149) N. AGUA: (150-154) CAUDAL M<sup>3</sup>/h: (155-159)

FECHA: (160-165) I.: (166) N. AGUA: (167-171) CAUDAL M<sup>3</sup>/h: (172-176)

FECHA: (177-182) M<sup>3</sup>/h: (183-187) (188-192) (193-197) DEPRESION: (198-202) TRANSM.: (203-207) COEF. ALM.: (208-213)

FECHA: (214-219) M<sup>3</sup>/h: (220-224) (225-229) DEPRESION: (230-234) TRANSM.: (235-239) COEF. ALM.: (240-244)

DATOS COMPLEMENTARIOS DE SONDEOS DEL PANU

FECHA DESION: (239-244) M. Pts.: (245-247) I.: (248) Q. CEDIDO M<sup>3</sup>/h: (249-253)

CONTROL	FECHA RECEPCION	FECHA GRABACION	FECHA ORDENADOR	OBSERVACIONES : ..... .....





Nº REGISTRO: 243670041 (1-9)

COORDENADAS X: (10-16) Y: (17-24)

Nº P.: (25-26) C.H.: (27-28)

S.A.: (29-34) PROV.: (35-36) T. MU.: (37-39) COTA: (40-45) NAT.: (46) PROF.: (47-52) H.A.: (53-54) T.P.: (55)

F. OS.: (56-57) T. MB.: (58) POTEN.: (59-61) U.A.: (62) VOLUMEN Dm<sup>3</sup>: (63-67) DIAS: 362 (68-70) P.P.: (71) B.: (72) DI.: (73) OI.: (74) ESC.: (75) P C I G H (76-80)

CAM: 8 (81) AÑO: 89 (82-83)

ACUF.: (84-85) EG.: (86-87) LITOLOGIA: (88-93) P. TECHO: (94-98) P. MURO: (99-103) INTER.: (104)

ACUF.: (105-106) EG.: (107-108) LITOLOGIA: (109-114) P. TECHO: (115-119) P. MURO: (120-124) INTER.: (125)

FECHA: 281290 (126-131) ±: 0 (132) N. AGUA: (133-137) CAUDAL M<sup>3</sup>/h: (138-142)

FECHA: (143-148) ±: (149) N. AGUA: (150-154) CAUDAL M<sup>3</sup>/h: (155-159)

FECHA: (160-165) ±: (166) N. AGUA: (167-171) CAUDAL M<sup>3</sup>/h: (172-176)

FECHA: (177-182) M<sup>3</sup>/h: (183-187) H.: (188-190) M.: (191-192) DEPRESION: (193-197) TRANSM.: (198-202) COEF. ALM.: (203-207)

FECHA: (208-213) M<sup>3</sup>/h: (214-218) H.: (219-221) M.: (222-223) DEPRESION: (224-228) TRANSM.: (229-233) COEF. ALM.: (234-238)

DATOS COMPLEMENTARIOS DE SONDEOS DEL PANU

FECHA CESION: (239-244) M. Pts.: (245-247) ±: (248) Q. CEDIDO M<sup>3</sup>/h: (249-253)

CONTROL	FECHA RECEPCION	FECHA GRABACION	FECHA ORDENADOR	OBSERVACIONES : .....















División de AGUAS SUBTERRANEAS

N° REGISTRO: 2143670048 (positions 1-9)

COORDENADAS X: (positions 10-16) Y: (positions 17-24)

N° P.: (positions 25-26) C.H.: (positions 27-28)

S.A.: (positions 29-34) PROV.: (positions 35-36) T. MU.: (positions 37-39) COTA: (positions 40-45) NAT.: (position 46) PROF.: (positions 47-52) H.A.: (positions 53-54) T.P.: (position 55)

F. OB.: (positions 56-57) T. MB.: (position 58) POTEN.: (positions 59-61) U.A.: (position 62) VOLUMEN Dm<sup>3</sup>: 110 (positions 63-67) DIAS: 219 (positions 68-70) P.P.: (position 71) B.: (position 72) D1: (position 73) O1: (position 74) ESC.: (position 75) RED: P C I G H (positions 76-80)

CAM.: 8 (positions 81-82) AÑO: 819 (positions 82-83)

ACUF.: (positions 84-85) EG.: (positions 86-87) LITOLOGIA: (positions 88-93) P. TECHO: (positions 94-98) P. MURO: (positions 99-103) INTER.: (position 104)

ACUF.: (positions 105-106) EG.: (positions 107-108) LITOLOGIA: (positions 109-114) P. TECHO: (positions 115-119) P. MURO: (positions 120-124) INTER.: (position 125)

FECHA: 281290 (positions 126-131) ±: 0 (position 132) N. AGUA: (positions 133-137) CAUDAL M<sup>3</sup>/h: (positions 138-142)

FECHA: (positions 143-148) ±: (position 149) N. AGUA: (positions 150-154) CAUDAL M<sup>3</sup>/h: (positions 155-159)

FECHA: (positions 160-165) ±: (position 166) N. AGUA: (positions 167-171) CAUDAL M<sup>3</sup>/h: (positions 172-176)

FECHA: (positions 177-182) M<sup>3</sup>/h: (positions 183-187) H: (positions 188-190) M: (positions 191-192) DEPRESION: (positions 193-197) TRANSM.: (positions 198-202) COEF. ALM.: (positions 203-207)

FECHA: (positions 208-213) M<sup>3</sup>/h: (positions 214-218) H: (positions 219-221) M: (positions 222-223) DEPRESION: (positions 224-228) TRANSM.: (positions 229-233) COEF. ALM.: (positions 234-238)

DATOS COMPLEMENTARIOS DE SONDEOS DEL PANU

FECHA CESION: (positions 239-244) M. Pts.: (positions 245-247) ±: (position 248) Q. CEDIDO M<sup>3</sup>/h: (positions 249-253)

CONTROL	FECHA RECEPCION	FECHA GRABACION	FECHA ORDENADOR	OBSERVACIONES : .....



División de AGUAS SUBTERRANEAS

Nº REGISTRO				COORDENADAS X				COORDENADAS Y				Nº 2		C.H.													
243670049																											
E.A.				PROV.		M.U.		COTA		NAT.		PROF.		M.A.		T.P.											
P.DB.		T.MB.		POTEN.		C.A.		VOLUMEN D <sup>3</sup> /D		DIAS		P.P.		B.		D1		D2		ESC.		P.C.		R.E.D.		S.H.	
								2		365																	
DAM		AÑO																									
8		89																									

ACUF.		EG.		LITOLOGIA				P. TECHO		P. MURO		NTER.	
ACUF.		EG.		LITOLOGIA				P. TECHO		P. MURO		NTER.	

FECHA			D.	N. AGUA		CAUDAL M <sup>3</sup> /D	
281290			0			540	
FECHA			D.	N. AGUA		CAUDAL M <sup>3</sup> /D	
FECHA			D.	N. AGUA		CAUDAL M <sup>3</sup> /D	

FECHA			M <sup>3</sup> /L		H.		M.		DEPRESION		TRANSM.		COEF. ALM.	
FECHA			M <sup>3</sup> /L		H.		M.		DEPRESION		TRANSM.		COEF. ALM.	

DATOS COMPLEMENTARIOS DE SONDEOS DEL PANU

FECHA CESION				M. Pts.		±	Q. CEDIDO M <sup>3</sup> /D		

CONTROL

FECHA RECEPCION | FECHA GRABACION | FECHA ORDENADOR

OBSERVACIONES :



Nº REGISTRO: 243670059

COORDENADAS X: [ ] Y: [ ]

Nº P: [ ] C.H: [ ]

S.A: [ ] PROV: [ ] T.MU: [ ] COTA: [ ] NAT: [ ] PROF: [ ] H.A: [ ] T.P: [ ]

F.CB: [ ] F.MB: [ ] POTEN: [ ] J.A: 8 VOLUMEN Dm<sup>3</sup>: 3 DIAS: 365 P.P: [ ] B: [ ] OI: [ ] OI: [ ] ESC: [ ] RED: [ ]

CAM: 8 AÑO: 89

ACUF: [ ] EG: [ ] LITOLOGIA: [ ] P.TECHO: [ ] P.MURO: [ ] INTER: [ ]

ACUF: [ ] EG: [ ] LITOLOGIA: [ ] P.TECHO: [ ] P.MURO: [ ] INTER: [ ]

FECHA: 28/12/90

Nº: 0

Nº AGUA: [ ] CAUDAL M<sup>3</sup>/h: [ ]

FECHA: [ ] Nº: [ ] Nº AGUA: [ ] CAUDAL M<sup>3</sup>/h: [ ]

FECHA: [ ] Nº: [ ] Nº AGUA: [ ] CAUDAL M<sup>3</sup>/h: [ ]

FECHA: [ ] M<sup>3</sup>/h: [ ] H: [ ] M: [ ] DEPRESION: [ ] TRANSM: [ ] COEF ALM: [ ]

FECHA: [ ] M<sup>3</sup>/h: [ ] H: [ ] M: [ ] DEPRESION: [ ] TRANSM: [ ] COEF ALM: [ ]

DATOS COMPLEMENTARIOS DE SONDEOS DEL PANU

FECHA CESION: [ ] M. Pta.: [ ] Q. CEDIDO M<sup>3</sup>/h: [ ]

CONTROL	FECHA RECEPCION	FECHA GRABACION	FECHA ORDENADOR	OBSERVACIONES : .....





Nº REGISTRO: 243670051

COORDENADAS: X: [ ] Y: [ ]

Nº P: [ ] C.H: [ ]

PROV: [ ] NAT: [ ] PROF: 4400

POTEN: [ ] JIA: 0

DIAS: [ ] P.P: [ ] B: [ ] OI: [ ] OI: [ ] ESC: [ ]

RED: [ ]

ANOS: 2 39

ACUF: [ ] EG: [ ] LITOLOGIA: [ ] P. TECHO: [ ] P. MURD: [ ] NTER: [ ]

ACUF: [ ] EG: [ ] LITOLOGIA: [ ] P. TECHO: [ ] P. MURD: [ ] NTER: [ ]

FECHA: 28/12/90

Nº: 0

Nº AGUA: [ ] CAUDAL M<sup>3</sup>/h: 1008

FECHA: [ ] Nº: [ ] Nº AGUA: [ ] CAUDAL M<sup>3</sup>/h: [ ]

FECHA: [ ] Nº: [ ] Nº AGUA: [ ] CAUDAL M<sup>3</sup>/h: [ ]

FECHA: [ ] M<sup>3</sup>/h: [ ] H: [ ] M: [ ] DEPRESION: [ ] TRANSM: [ ] COEF ALM: [ ]

FECHA: [ ] M<sup>3</sup>/h: [ ] H: [ ] M: [ ] DEPRESION: [ ] TRANSM: [ ] COEF ALM: [ ]

DATOS COMPLEMENTARIOS DE SONDEOS DEL PANU

FECHA CESION: [ ] M. Pta.: [ ] G. CODIGO M<sup>3</sup>/h: [ ]

CONTROL

FECHA RECEPCION: [ ] FECHA GRABACION: [ ] FECHA ORDENADOR: [ ]

OBSERVACIONES: En 1989 no bombeó.



N° REGISTRO: 243670052 (1-9)

COORDENADAS X: (10-16) Y: (17-24)

N° P.: (25-26) C.H.: (27-28)

S. A.: (29-34) PROV.: (35-36) T. MU.: (37-39) COTA.: (40-45) NAT.: (46) PROF.: (47-52) H. A.: (53-54) T. P.: (55)

F. OB.: (56-57) T. MB.: (58) POTEN.: (59-61) U. A.: (62) VOLUMEN Dm<sup>3</sup>: (63-67) DIAS: (68-70) P. P.: (71) B.: (72) OI.: (73) OI.: (74) ESC.: (75) P. C. I. G. H.: (76-80)

CAM.: (81) AÑO: (82-83)

ACUF.: (84-85) EG.: (86-87) LITOLOGIA.: (88-93) P. TECHO.: (94-98) P. MURO.: (99-103) INTER.: (104)

ACUF.: (105-106) EG.: (107-108) LITOLOGIA.: (109-114) P. TECHO.: (115-119) P. MURO.: (120-124) INTER.: (125)

FECHA: 2812910 (126-131) ±: (132) N. AGUA.: (133-137) CAUDAL M<sup>3</sup>/h.: (138-142)

FECHA: (143-148) ±: (149) N. AGUA.: (150-154) CAUDAL M<sup>3</sup>/h.: (155-159)

FECHA: (160-165) ±: (166) N. AGUA.: (167-171) CAUDAL M<sup>3</sup>/h.: (172-176)

FECHA: (177-182) M<sup>3</sup>/h.: (183-187) H.: (188-190) M.: (191-192) DEPRESION.: (193-197) TRANSM.: (198-202) COEF. ALM.: (203-207)

FECHA: (208-213) M<sup>3</sup>/h.: (214-218) H.: (219-221) M.: (222-223) DEPRESION.: (224-228) TRANSM.: (229-233) COEF. ALM.: (234-238)

DATOS COMPLEMENTARIOS DE SONDEOS DEL PANU

FECHA CESION: (239-244) M. Pts.: (245-247) ±: (248) Q. CEDIDO M<sup>3</sup>/h.: (249-253)

CONTROL	FECHA RECEPCION	FECHA GRABACION	FECHA ORDENADOR

OBSERVACIONES : .....

.....

.....





Nº REGISTRO: 243670054 (1-9)

COORDENADAS X: [ ] [ ] [ ] [ ] [ ] [ ] [ ] [ ] (10-16)

COORDENADAS Y: [ ] [ ] [ ] [ ] [ ] [ ] [ ] [ ] (17-24)

Nº P.: [ ] [ ] (25-26)

C.H.: [ ] [ ] (27-28)

S. A.: [ ] [ ] [ ] [ ] (29-34)

PROV.: [ ] [ ] (35-36)

T. MU.: [ ] [ ] [ ] (37-39)

COTA: [ ] [ ] [ ] [ ] [ ] [ ] (40-45)

NAT.: [ ] (46)

PROF.: [ ] [ ] [ ] [ ] [ ] [ ] (47-52)

H. A.: [ ] [ ] (53-54)

T. P.: [ ] (55)

F. OB.: [ ] [ ] (56-57)

T. MB.: [ ] (58)

POTEN.: 310 (59-61)

U.A.: [ ] (62)

VOLUMEN Dm<sup>3</sup>: 40 (63-67)

DIAS: 119 (68-70)

P.P.: [ ] (71)

B.: [ ] (72)

DI.: [ ] (73)

OI.: [ ] (74)

ESC.: [ ] (75)

RED: [ ] [ ] [ ] [ ] [ ] [ ] [ ] [ ] (76-80)

CAM: 8 (81)

AÑO: 87 (82-83)

ACUF.: [ ] [ ] (84-85)

EG: [ ] [ ] (86-87)

LITOLOGIA: [ ] [ ] [ ] [ ] [ ] [ ] [ ] [ ] (88-93)

P. TECHO: [ ] [ ] [ ] [ ] [ ] [ ] (94-98)

P. MURO: [ ] [ ] [ ] [ ] [ ] [ ] (99-103)

INTER.: [ ] (104)

ACUF.: [ ] [ ] (105-106)

EG: [ ] [ ] (107-108)

LITOLOGIA: [ ] [ ] [ ] [ ] [ ] [ ] [ ] [ ] (109-114)

P. TECHO: [ ] [ ] [ ] [ ] [ ] [ ] (115-119)

P. MURO: [ ] [ ] [ ] [ ] [ ] [ ] (120-124)

INTER.: [ ] (125)

FECHA: 28/12/90 (126-131)

±: 0 (132)

N. AGUA: 1800 (133-137)

CAUDAL M<sup>3</sup>/h: 900 (138-142)

FECHA: [ ] [ ] [ ] [ ] (143-148)

±: [ ] (149)

N. AGUA: [ ] [ ] [ ] [ ] (150-154)

CAUDAL M<sup>3</sup>/h: [ ] [ ] [ ] [ ] (155-159)

FECHA: [ ] [ ] [ ] [ ] (160-165)

±: [ ] (166)

N. AGUA: [ ] [ ] [ ] [ ] (167-171)

CAUDAL M<sup>3</sup>/h: [ ] [ ] [ ] [ ] (172-176)

FECHA: [ ] [ ] [ ] [ ] (177-182)

M<sup>3</sup>/h: [ ] [ ] [ ] [ ] (183-187)

H: [ ] [ ] [ ] (188-190)

M: [ ] [ ] (191-192)

DEPRESION: [ ] [ ] [ ] [ ] [ ] [ ] (193-197)

TRANSM.: [ ] [ ] [ ] [ ] [ ] [ ] (198-202)

COEF. ALM.: [ ] [ ] [ ] [ ] [ ] [ ] (203-207)

FECHA: [ ] [ ] [ ] [ ] (208-213)

M<sup>3</sup>/h: [ ] [ ] [ ] [ ] (214-218)

H: [ ] [ ] [ ] (219-221)

M: [ ] [ ] (222-223)

DEPRESION: [ ] [ ] [ ] [ ] [ ] [ ] (224-228)

TRANSM.: [ ] [ ] [ ] [ ] [ ] [ ] (229-233)

COEF. ALM.: [ ] [ ] [ ] [ ] [ ] [ ] (234-238)

DATOS COMPLEMENTARIOS DE SONDEOS DEL PANU

FECHA CESION: [ ] [ ] [ ] [ ] [ ] [ ] (239-244)

M. Pts.: [ ] [ ] [ ] (245-247)

±: [ ] (248)

Q. CEDIDO M<sup>3</sup>/h: [ ] [ ] [ ] [ ] [ ] [ ] (249-253)

CONTROL	FECHA RECEPCION	FECHA GRABACION	FECHA ORDENADOR	OBSERVACIONES : PROPIETARIO: CRISPULO... GIMENEZ PEREZ



Nº REGISTRO: 243670055 (1-9)

COORDENADAS X: [ ] [ ] [ ] [ ] [ ] [ ] (10-16)

COORDENADAS Y: [ ] [ ] [ ] [ ] [ ] [ ] (17-24)

Nº P.: [ ] [ ] (25-26)

C.H.: [ ] [ ] (27-28)

S.A.: [ ] [ ] [ ] [ ] (29-34)

PROV.: [ ] [ ] (35-36)

T. MU.: [ ] [ ] [ ] [ ] (37-39)

COTA: [ ] [ ] [ ] [ ] [ ] [ ] (40-45)

NAT: 9 (46)

PROF.: 4600 (47-52)

H.A.: [ ] [ ] (53-54)

T.P.: [ ] (55)

F.OB.: [ ] [ ] (56-57)

T.MB.: [ ] (58)

POTEN.: [ ] [ ] [ ] [ ] (59-61)

U.A.: [ ] (62)

VOLUMEN Dm<sup>3</sup>: 64 (63-67)

DIAS: 49 (68-70)

P.P.: [ ] (71)

B: [ ] (72)

OI: [ ] (73)

OI: [ ] (74)

ESC.: [ ] (75)

RED: [ ] [ ] [ ] [ ] [ ] [ ] [ ] [ ] (76-80)

CAM: 2 (81)

AÑO: 89 (82-83)

ACUF.: [ ] [ ] (84-85)

EG: [ ] [ ] (86-87)

LITOLOGIA: [ ] [ ] [ ] [ ] [ ] [ ] [ ] [ ] (88-93)

P. TECHO: [ ] [ ] [ ] [ ] [ ] [ ] (94-98)

P. MURO: [ ] [ ] [ ] [ ] [ ] [ ] (99-103)

INTER.: [ ] (104)

ACUF.: [ ] [ ] (105-106)

EG: [ ] [ ] (107-108)

LITOLOGIA: [ ] [ ] [ ] [ ] [ ] [ ] [ ] [ ] (109-114)

P. TECHO: [ ] [ ] [ ] [ ] [ ] [ ] (115-119)

P. MURO: [ ] [ ] [ ] [ ] [ ] [ ] (120-124)

INTER.: [ ] (125)

FECHA: 281290 (126-131)

±: 0 (132)

N. AGUA: 1500 (133-137)

CAUDAL M<sup>3</sup>/h: [ ] [ ] [ ] [ ] [ ] [ ] (138-142)

FECHA: [ ] [ ] [ ] [ ] [ ] [ ] (143-148)

±: [ ] (149)

N. AGUA: [ ] [ ] [ ] [ ] [ ] [ ] (150-154)

CAUDAL M<sup>3</sup>/h: [ ] [ ] [ ] [ ] [ ] [ ] (155-159)

FECHA: [ ] [ ] [ ] [ ] [ ] [ ] (160-165)

±: [ ] (166)

N. AGUA: [ ] [ ] [ ] [ ] [ ] [ ] (167-171)

CAUDAL M<sup>3</sup>/h: [ ] [ ] [ ] [ ] [ ] [ ] (172-176)

FECHA: [ ] [ ] [ ] [ ] [ ] [ ] (177-182)

M<sup>3</sup>/h: [ ] [ ] [ ] [ ] [ ] [ ] (183-187)

H: [ ] [ ] [ ] [ ] (188-190)

M: [ ] [ ] (191-192)

DEPRESION: [ ] [ ] [ ] [ ] [ ] [ ] (193-197)

TRANSM.: [ ] [ ] [ ] [ ] [ ] [ ] (198-202)

COEF. ALM.: [ ] [ ] [ ] [ ] [ ] [ ] (203-207)

FECHA: [ ] [ ] [ ] [ ] [ ] [ ] (208-213)

M<sup>3</sup>/h: [ ] [ ] [ ] [ ] [ ] [ ] (214-218)

H: [ ] [ ] [ ] [ ] (219-221)

M: [ ] [ ] (222-223)

DEPRESION: [ ] [ ] [ ] [ ] [ ] [ ] (224-228)

TRANSM.: [ ] [ ] [ ] [ ] [ ] [ ] (229-233)

COEF. ALM.: [ ] [ ] [ ] [ ] [ ] [ ] (234-238)

DATOS COMPLEMENTARIOS DE SONDEOS DEL PANU

FECHA CESION: [ ] [ ] [ ] [ ] [ ] [ ] (239-244)

M. Pts.: [ ] [ ] [ ] [ ] (245-247)

±: [ ] (248)

Q. CEDIDO M<sup>3</sup>/h: [ ] [ ] [ ] [ ] [ ] [ ] (249-253)

CONTROL	FECHA RECEPCION	FECHA GRABACION	FECHA ORDENADOR

OBSERVACIONES : PROPIETARIO: SALVADOR R.....  
 JIMENEZ PEREZ.....  
 .....



N° REGISTRO: 243670056 (1-9)

COORDENADAS X: (10-16) Y: (17-24)

N° P.: (25-26) C.H.: (27-28)

S.A.: (29-34) PROV.: (35-36) T.MU: (37-39) COTA: (40-45) NAT: (46) PROF.: (47-52) H.A.: (53-54) T.P.: (55)

F.OB.: (56-57) T.MB.: (58) POTEN.: (59-61) U.A.: (62) VOLUMEN Dm<sup>3</sup>: 158 (63-67) DIAS: 365 (68-70) P.P.: (71) B.: (72) DI: (73) OI: (74) ESC.: (75)

P C I G H (76-80)

CAM: 8 (81) AÑO: 89 (82-83)

ACUF.: (84-85) EG: (86-87) LITOLOGIA: (88-93) P. TECHO: (94-98) P. MURO: (99-103) INTER.: (104)

ACUF.: (105-106) EG: (107-108) LITOLOGIA: (109-114) P. TECHO: (115-119) P. MURO: (120-124) INTER.: (125)

FECHA: 261290 (126-131) ±: 4 (132) N. AGUA: (133-137) CAUDAL M<sup>3</sup>/h: 180 (138-142)

FECHA: (143-148) ±: (149) N. AGUA: (150-154) CAUDAL M<sup>3</sup>/h: (155-159)

FECHA: (160-165) ±: (166) N. AGUA: (167-171) CAUDAL M<sup>3</sup>/h: (172-176)

FECHA: (177-182) M<sup>3</sup>/h: (183-187) H: (188-190) M: (191-192) DEPRESION: (193-197) TRANSM.: (198-202) COEF. ALM.: (203-207)

FECHA: (208-213) M<sup>3</sup>/h: (214-218) H: (219-221) M: (222-223) DEPRESION: (224-228) TRANSM.: (229-233) COEF. ALM.: (234-238)

DATOS COMPLEMENTARIOS DE SONDEOS DEL PANU

FECHA CESION: (239-244) M. Pts.: (245-247) ±: (248) Q. CEDIDO M<sup>3</sup>/h: (249-253)

CONTROL	FECHA RECEPCION	FECHA GRABACION	FECHA ORDENADOR	OBSERVACIONES : ..... ..... .....









N° REGISTRO				COORDENADAS				N° P.	C.H.							
2	4	3	6	7	0	0	5	9	10	16	17	24	25	26	27	28
S. A.				PROV.	T. MU.	COTA		NAT	PROF.		H. A.	T. P.				
29	34	35	36	37	39	40	45	46	47	52	53	54	55			
F. OB.	T. MB.	POTEN.	U. A.	VOLUMEN Dm <sup>3</sup>		DIAS		P. P.	B.	DI.	OI.	ESC.	RED			
56	57	58	59	61	62	63	67	68	70	71	72	73	74	75	76	80
CAM		AÑO														
81	82	83	83													

ACUF.	EG	LITOLOGIA	P. TECHO	P. MURO	INTER.					
84	85	86	87	88	93	94	98	99	103	104
ACUF.	EG	LITOLOGIA	P. TECHO	P. MURO	INTER.					
105	106	107	108	109	114	115	119	120	124	125

FECHA	±	N. AGUA	CAUDAL M <sup>3</sup> /h						
2	8	1	2	9	0	133	137	138	142
126	131	132	133	137	137	138	142		
FECHA	±	N. AGUA	CAUDAL M <sup>3</sup> /h						
43		149		150	154	155	159		
143	148	149	150	154	154	155	159		
FECHA	±	N. AGUA	CAUDAL M <sup>3</sup> /h						
60		166		167	171	172	176		
160	165	166	167	171	171	172	176		

FECHA	M <sup>3</sup> /h	H	M	DEPRESION	TRANSM.	CCEF.	ALM.						
77		183	187	188	190	191	192	193	197	198	202	203	207
177	182	183	187	188	190	191	192	193	197	198	202	203	207
FECHA	M <sup>3</sup> /h	H	M	DEPRESION	TRANSM.	CCEF.	ALM.						
208		214	218	219	221	222	223	224	228	229	233	234	238
208	213	214	218	219	221	222	223	224	228	229	233	234	238

DATOS COMPLEMENTARIOS DE SONDEOS DEL PANU

FECHA CESION	M. Pta.	±	Q. CEDIDO M <sup>3</sup> /h				
239	244	245	247	248	249	249	253
239	244	245	247	248	249	249	253

CONTROL	FECHA RECEPCION	FECHA GRABACION	FECHA ORDENADOR

OBSERVACIONES : .....





N° REGISTRO				COORDENADAS X				COORDENADAS Y				N° P.		C.H.															
2	4	3	6	7	0	0	6	1	1	1	1	1	1	1	1	2	5	2	7										
29	32	33	34	35	36	37	39	40	41	42	43	44	45	46	47	48	49	50	51										
S. A.		PROV.		T. MU.		COTA		NAT.		PROF.		H. A.		T. P.															
52	53	54	55	56	57	58	59	60	61	62	63	64	65	66	67														
F. OB.		T. MB.		POTEN.		U. A.		VOLUMEN Dm <sup>3</sup>		DIAS		P. P.		B.		D. I.		O. I.		ESC.		RED							
68	69	70	71	72	73	74	75	76	77	78	79	80	81	82	83	84	85	86	87	88	89	90	91	92	93	94	95	96	97
CAM.		AÑO																											
81	82	83	84	85	86	87	88	89	90	91	92	93	94	95	96	97	98	99	100	101	102	103	104	105	106	107	108		

ACUF.		EG.		LITOLOGIA				P. TECHO		P. MURO		INTER.	
105	106	107	108	109	110	111	112	113	114	115	116	117	118
ACUF.		EG.		LITOLOGIA				P. TECHO		P. MURO		INTER.	
119	120	121	122	123	124	125	126	127	128	129	130	131	132

FECHA			±	N. AGUA		CAUDAL M <sup>3</sup> /h		
133	134	135	136	137	138	139	140	141
FECHA			±	N. AGUA		CAUDAL M <sup>3</sup> /h		
143	144	145	146	147	148	149	150	151
FECHA			±	N. AGUA		CAUDAL M <sup>3</sup> /h		
153	154	155	156	157	158	159	160	161

FECHA			M <sup>3</sup> /h		H		M		DEPRESION		TRANSM.		COEF. ALM.	
163	164	165	166	167	168	169	170	171	172	173	174	175	176	177
FECHA			M <sup>3</sup> /h		H		M		DEPRESION		TRANSM.		COEF. ALM.	
183	184	185	186	187	188	189	190	191	192	193	194	195	196	197

DATOS COMPLEMENTARIOS DE SONDEOS DEL PANU

FECHA CESION				M. Pts.		±	Q. CEDIDO M <sup>3</sup> /h			
203	204	205	206	207	208	209	210	211	212	213

CONTROL	FECHA RECEPCION	FECHA GRABACION	FECHA ORDENADOR	OBSERVACIONES : No bambeó en 1989.



Nº REGISTRO: 243670063 (1-9)

COORDENADAS X: [ ] [ ] [ ] [ ] [ ] [ ] [ ] [ ] [ ] [ ] (10-16)

COORDENADAS Y: [ ] [ ] [ ] [ ] [ ] [ ] [ ] [ ] [ ] [ ] (17-24)

Nº P.: [ ] [ ] (25-26)

C.H.: [ ] [ ] (27-28)

S. A.: [ ] [ ] [ ] [ ] [ ] [ ] (29-34)

PROV.: [ ] [ ] (35-36)

T. MU.: [ ] [ ] [ ] [ ] (37-39)

COTA: [ ] [ ] [ ] [ ] [ ] [ ] [ ] [ ] (40-45)

NAT.: [ ] (46)

PROF.: [ ] [ ] [ ] [ ] [ ] [ ] [ ] [ ] (47-52)

H. A.: [ ] [ ] (53-54)

T. P.: [ ] (55)

F. OB.: [ ] [ ] (56-57)

T. MB.: [ ] [ ] (58)

POTEN.: [ ] [ ] [ ] [ ] (59-61)

U.A.: 2 (62)

VOLUMEN Dm<sup>3</sup>: [ ] [ ] [ ] [ ] [ ] [ ] [ ] [ ] [ ] [ ] (63-67)

DIAS: [ ] [ ] [ ] [ ] [ ] [ ] [ ] [ ] (68-70)

P.P.: [ ] [ ] (71)

B.: [ ] [ ] (72)

DI.: [ ] [ ] (73)

OI.: [ ] [ ] (74)

ESC.: [ ] [ ] (75)

RED: [ ] [ ] [ ] [ ] [ ] [ ] [ ] [ ] [ ] [ ] (76-80)

CAM.: 3 (81)

AÑO: 819 (82-83)

ACUF.: [ ] [ ] [ ] [ ] [ ] [ ] (84-85)

EG.: [ ] [ ] [ ] [ ] (86-87)

LITOLOGIA: [ ] [ ] [ ] [ ] [ ] [ ] [ ] [ ] [ ] [ ] [ ] [ ] (88-93)

P. TECHO: [ ] [ ] [ ] [ ] [ ] [ ] [ ] [ ] (94-98)

P. MURO: [ ] [ ] [ ] [ ] [ ] [ ] [ ] [ ] (99-103)

INTER.: [ ] [ ] [ ] [ ] (104)

ACUF.: [ ] [ ] [ ] [ ] [ ] [ ] (105-106)

EG.: [ ] [ ] [ ] [ ] (107-108)

LITOLOGIA: [ ] [ ] [ ] [ ] [ ] [ ] [ ] [ ] [ ] [ ] [ ] [ ] (109-114)

P. TECHO: [ ] [ ] [ ] [ ] [ ] [ ] [ ] [ ] (115-119)

P. MURO: [ ] [ ] [ ] [ ] [ ] [ ] [ ] [ ] (120-124)

INTER.: [ ] [ ] [ ] [ ] (125)

FECHA: 281290 (125-131)

±: 0 (132)

N. AGUA: [ ] [ ] [ ] [ ] [ ] [ ] [ ] [ ] [ ] [ ] (133-137)

CAUDAL M<sup>3</sup>/h: [ ] [ ] [ ] [ ] [ ] [ ] [ ] [ ] [ ] [ ] (138-142)

FECHA: [ ] [ ] [ ] [ ] [ ] [ ] [ ] [ ] [ ] [ ] (143-148)

±: [ ] [ ] [ ] [ ] [ ] [ ] [ ] [ ] [ ] [ ] (149)

N. AGUA: [ ] [ ] [ ] [ ] [ ] [ ] [ ] [ ] [ ] [ ] (150-154)

CAUDAL M<sup>3</sup>/h: [ ] [ ] [ ] [ ] [ ] [ ] [ ] [ ] [ ] [ ] (155-159)

FECHA: [ ] [ ] [ ] [ ] [ ] [ ] [ ] [ ] [ ] [ ] (160-165)

±: [ ] [ ] [ ] [ ] [ ] [ ] [ ] [ ] [ ] [ ] (166)

N. AGUA: [ ] [ ] [ ] [ ] [ ] [ ] [ ] [ ] [ ] [ ] (167-171)

CAUDAL M<sup>3</sup>/h: [ ] [ ] [ ] [ ] [ ] [ ] [ ] [ ] [ ] [ ] (172-176)

FECHA: [ ] [ ] [ ] [ ] [ ] [ ] [ ] [ ] [ ] [ ] (177-182)

M<sup>3</sup>/h: [ ] [ ] [ ] [ ] [ ] [ ] [ ] [ ] [ ] [ ] (183-187)

H: [ ] [ ] [ ] [ ] [ ] [ ] [ ] [ ] (188-190)

M: [ ] [ ] [ ] [ ] [ ] [ ] [ ] [ ] (191-192)

DEPRESION: [ ] [ ] [ ] [ ] [ ] [ ] [ ] [ ] [ ] [ ] (193-197)

TRANSM.: [ ] [ ] [ ] [ ] [ ] [ ] [ ] [ ] [ ] [ ] (198-202)

COEF. ALM.: [ ] [ ] [ ] [ ] [ ] [ ] [ ] [ ] [ ] [ ] (203-207)

FECHA: [ ] [ ] [ ] [ ] [ ] [ ] [ ] [ ] [ ] [ ] (208-213)

M<sup>3</sup>/h: [ ] [ ] [ ] [ ] [ ] [ ] [ ] [ ] [ ] [ ] (214-218)

H: [ ] [ ] [ ] [ ] [ ] [ ] [ ] [ ] (219-221)

M: [ ] [ ] [ ] [ ] [ ] [ ] [ ] [ ] (222-223)

DEPRESION: [ ] [ ] [ ] [ ] [ ] [ ] [ ] [ ] [ ] [ ] (224-228)

TRANSM.: [ ] [ ] [ ] [ ] [ ] [ ] [ ] [ ] [ ] [ ] (229-233)

COEF. ALM.: [ ] [ ] [ ] [ ] [ ] [ ] [ ] [ ] [ ] [ ] (234-238)

DATOS COMPLEMENTARIOS DE SONDEOS DEL PANU

FECHA CESION: [ ] [ ] [ ] [ ] [ ] [ ] [ ] [ ] [ ] [ ] (239-244)

M. Pts.: [ ] [ ] [ ] [ ] [ ] [ ] [ ] [ ] (245-247)

±: [ ] [ ] [ ] [ ] [ ] [ ] [ ] [ ] (248)

Q. CEDIDO M<sup>3</sup>/h: [ ] [ ] [ ] [ ] [ ] [ ] [ ] [ ] [ ] [ ] (249-253)

CONTROL	FECHA RECEPCION	FECHA GRABACION	FECHA ORDENADOR	OBSERVACIONES : .....



**N° REGISTRO** 2436700614 (9)

**COORDENADAS**

X: [ ] [ ] [ ] [ ] [ ] [ ] [ ] [ ] [ ] [ ] (10-16)

Y: [ ] [ ] [ ] [ ] [ ] [ ] [ ] [ ] [ ] [ ] (17-24)

N° P. [ ] [ ] (25-26)

C.H. [ ] [ ] (27-28)

S.A. [ ] [ ] [ ] [ ] (29-34)

PROV. [ ] [ ] (35-36)

T. MU. [ ] [ ] (37-39)

COTA [ ] [ ] [ ] [ ] (40-45)

NAT. [ ] (46)

PROF. [ ] [ ] [ ] [ ] (47-52)

H.A. [ ] [ ] (53-54)

T.P. [ ] (55)

P. OB. [ ] [ ] (56-57)

T.MB. [ ] (58)

POTEN. [ ] [ ] [ ] [ ] (59-61) 75

U.A. [ ] (62)

VOLUMEN Dm<sup>3</sup> [ ] [ ] [ ] [ ] (63-67) 50

DIAS [ ] [ ] [ ] (68-70) 10

P.P. [ ] (71)

B. [ ] (72)

D1. [ ] (73)

O1. [ ] (74)

ESC. [ ] (75)

P. C. G. H. [ ] [ ] [ ] [ ] [ ] [ ] [ ] [ ] (76-80)

CAM. [ ] (81) 8

AÑO [ ] [ ] [ ] (82-83) 89

ACUF. [ ] [ ] (84-85)

EG. [ ] [ ] (86-87)

LITOLOGIA [ ] [ ] [ ] [ ] [ ] [ ] [ ] [ ] (88-93)

P. TECHO [ ] [ ] [ ] [ ] [ ] [ ] (94-98)

P. MURO [ ] [ ] [ ] [ ] [ ] [ ] (99-103)

INTER. [ ] (104)

ACUF. [ ] [ ] (105-106)

EG. [ ] [ ] (107-108)

LITOLOGIA [ ] [ ] [ ] [ ] [ ] [ ] [ ] [ ] (109-114)

P. TECHO [ ] [ ] [ ] [ ] [ ] [ ] (115-119)

P. MURO [ ] [ ] [ ] [ ] [ ] [ ] (120-124)

INTER. [ ] (125)

FECHA [ ] [ ] [ ] [ ] (126-131) 281290

± [ ] (132) 0

N. AGUA [ ] [ ] [ ] [ ] (133-137)

CAUDAL M<sup>3</sup>/h [ ] [ ] [ ] [ ] (138-142)

FECHA [ ] [ ] [ ] [ ] (143-148)

± [ ] (149)

N. AGUA [ ] [ ] [ ] [ ] (150-154)

CAUDAL M<sup>3</sup>/h [ ] [ ] [ ] [ ] (155-159)

FECHA [ ] [ ] [ ] [ ] (160-165)

± [ ] (166)

N. AGUA [ ] [ ] [ ] [ ] (167-171)

CAUDAL M<sup>3</sup>/h [ ] [ ] [ ] [ ] (172-176)

FECHA [ ] [ ] [ ] [ ] (177-182)

M<sup>3</sup>/h [ ] [ ] [ ] [ ] (183-187)

H. [ ] [ ] (188-190)

M. [ ] [ ] (191-192)

DEPRESION [ ] [ ] [ ] [ ] (193-197)

TRANSM. [ ] [ ] [ ] [ ] (198-202)

CCEF. ALM. [ ] [ ] [ ] [ ] (203-207)

FECHA [ ] [ ] [ ] [ ] (208-213)

M<sup>3</sup>/h [ ] [ ] [ ] [ ] (214-218)

H. [ ] [ ] (219-221)

M. [ ] [ ] (222-223)

DEPRESION [ ] [ ] [ ] [ ] (224-228)

TRANSM. [ ] [ ] [ ] [ ] (229-233)

CCEF. ALM. [ ] [ ] [ ] [ ] (234-238)

**DATOS COMPLEMENTARIOS DE SONDEOS DEL PANU**

FECHA CESION [ ] [ ] [ ] [ ] (239-244)

M. Pts. [ ] [ ] [ ] [ ] (245-247)

± [ ] (248)

Q. CEDIDO M<sup>3</sup>/h [ ] [ ] [ ] [ ] (249-253)

CONTROL	FECHA RECEPCION	FECHA GRABACION	FECHA ORDENADOR	OBSERVACIONES : ..... ..... .....





COORDENADAS

N° REGISTRO: 243680002 (1-9)

X: (10-16)

Y: (17-24)

N° P.: (25-26)

C.H.: (27-28)

S.A.: (29-34)

PROV.: (35-36)

T.MU.: (37-39)

COTA: (40-45)

NAT.: (46)

PROF.: (47-52)

H.A.: (53-54)

T.P.: (55)

F.OB.: (56-57)

T.MB.: 2 (58)

POTEN.: 160 (59-61)

U.A.: (62)

VOLUMEN Dm<sup>3</sup>: 557 (63-67)

DIAS: 102 (68-70)

P.P.: (71)

B.: (72)

DI.: (73)

OI.: (74)

ESC.: (75)

P. RED.: (76-80)

CAM.: (81)

AÑO: 819 (82-83)

ACUF.: (84-85)

EG.: (86-87)

LITOLGIA: (88-93)

P. TECHO: (94-98)

P. MURO: (99-103)

INTER.: (104)

ACUF.: (105-106)

EG.: (107-108)

LITOLGIA: (109-114)

P. TECHO: (115-119)

P. MURO: (120-124)

INTER.: (125)

FECHA: 281290 (126-131)

±: 0 (132)

N. AGUA: (133-137)

CAUDAL M<sup>3</sup>/h: 2275 (138-142)

FECHA: (143-148)

±: (149)

N. AGUA: (150-154)

CAUDAL M<sup>3</sup>/h: (155-159)

FECHA: (160-165)

±: (166)

N. AGUA: (167-171)

CAUDAL M<sup>3</sup>/h: (172-176)

FECHA: (177-182)

M<sup>3</sup>/h: (183-187)

H: (188-190)

M: (191-192)

DEPRESION: (193-197)

TRANSICION: (198-202)

DEP. ALM.: (203-207)

FECHA: (208-213)

M<sup>3</sup>/h: (214-218)

H: (219-221)

M: (222-223)

DEPRESION: (224-228)

TRANSICION: (229-233)

DEP. ALM.: (234-238)

DATOS COMPLEMENTARIOS DE SONDEOS DEL PANU

FECHA CESION: (239-244)

M. Pts.: (245-247)

±: (248)

Q. CEDIDO M<sup>3</sup>/h: (249-253)

CONTROL

FECHA RECEPCION | FECHA GRABACION | FECHA ORDENADOR

OBSERVACIONES : .....











Nº REGISTRO: 2143620008  
 COORDENADAS: X, Y  
 Nº P.: 25 26  
 C.H.: 27 28  
 S. A.: 29 34  
 PROV.: 35 36  
 T. MU.: 37 39  
 COTA: 40 45  
 NAT.: 46  
 PROF.: 47 52  
 H. A.: 53 54  
 T. P.: 55  
 F. CB.: 56 57  
 T. MB.: 58  
 POTEN.: 59 61  
 U.A.: 62  
 VOLUMEN Dm<sup>3</sup>: 63 67  
 DIAS: 68 70  
 P.P.: 71  
 B.: 72  
 DI.: 73  
 OI.: 74  
 ESC.: 75  
 RED: 76 80  
 CAM.: 81  
 AÑO: 82 83

ACUF.: 84 85  
 EG.: 86 87  
 LITOLOGIA: 88 93  
 P. TECHO: 94 98  
 P. MURO: 99 103  
 INTER.: 104  
 ACUF.: 105 106  
 EG.: 107 108  
 LITOLOGIA: 109 114  
 P. TECHO: 115 119  
 P. MURO: 120 124  
 INTER.: 125

FECHA: 201290  
 ±: 0  
 N. AGUA: 4314  
 CAUDAL M<sup>3</sup>/h: 138 142  
 FECHA: 143 148  
 ±: 149  
 N. AGUA: 150 154  
 CAUDAL M<sup>3</sup>/h: 155 159  
 FECHA: 160 165  
 ±: 166  
 N. AGUA: 167 171  
 CAUDAL M<sup>3</sup>/h: 172 176

FECHA: 177 182  
 M<sup>3</sup>/h: 183 187  
 H: 188 190  
 M: 191 192  
 DEPRESION: 193 197  
 TRANSM: 198 202  
 COEF. ALM: 203 207  
 FECHA: 208 213  
 M<sup>3</sup>/h: 214 218  
 H: 219 221  
 M: 222 223  
 DEPRESION: 224 228  
 TRANSM: 229 233  
 COEF. ALM: 234 238

DATOS COMPLEMENTARIOS DE SONDEOS DEL PANU  
 FECHA CESION: 239 244  
 M. Pts.: 245 247  
 ±: 248  
 Q. CEDIDO M<sup>3</sup>/h: 249 253

CONTROL	FECHA RECEPCION	FECHA GRABACION	FECHA ORDENADOR	OBSERVACIONES : .....



N° REGISTRO: 243680010

COORDENADAS: X: [ ] Y: [ ]

N° P.: [ ] C.H.: [ ]

S. A.: [ ] PROV.: [ ] T. MU.: [ ] COTA: [ ] NAT.: [ ] PROF.: [ ] H. A.: [ ] T. P.: [ ]

F. OS.: [ ] T. MB.: [ ] POTEN.: [ ] U. A.: 2 VOLUMEN Dm<sup>3</sup>: 11911 DIAS: 32

PP.: [ ] 3: [ ] OI.: [ ] OI.: [ ] ESC.: [ ] P. RED: [ ]

CAM.: 3 AÑO: 89

ACUF.: [ ] EG.: [ ] LITOLOGIA: [ ] P. TECHO: [ ] P. MURO: [ ] INTER.: [ ]

ACUF.: [ ] EG.: [ ] LITOLOGIA: [ ] P. TECHO: [ ] P. MURO: [ ] INTER.: [ ]

FECHA: 2812910 ±: 0 N. AGUA: [ ] CAUDAL M<sup>3</sup>/h: 21020

FECHA: [ ] ±: [ ] N. AGUA: [ ] CAUDAL M<sup>3</sup>/h: [ ]

FECHA: [ ] ±: [ ] N. AGUA: [ ] CAUDAL M<sup>3</sup>/h: [ ]

FECHA: [ ] M<sup>3</sup>/h: [ ] H.: [ ] M.: [ ] DEPRESION: [ ] TRANSM.: [ ] COEF. ALM.: [ ]

FECHA: [ ] M<sup>3</sup>/h: [ ] H.: [ ] M.: [ ] DEPRESION: [ ] TRANSM.: [ ] COEF. ALM.: [ ]

DATOS COMPLEMENTARIOS DE SONDEOS DEL PANTO

FECHA CESION: [ ] M. Pts.: [ ] ±: [ ] Q. CEDIDO M<sup>3</sup>/h: [ ]

CONTROL

FECHA RECEPCION FECHA GRABACION FECHA ORDENADOR

OBSERVACIONES: PROPIETARIO: MUOS FERNANDEZ (C.A. COPA - BULLAS - MURCIA)





N° REGISTRO: 243680020 (1-9)

COORDENADAS: X (10-16), Y (17-24)

N° P.: 25-26, C.H.: 27-28

S. A.: (29-34), PROV.: (35-36), T. MU.: (37-39), COTA: (40-45), NAT.: (46), PROF.: (47-52), H. A.: (53-54), T. P.: (55)

F. OB.: (56-57), T. MB.: (58), POTEN.: (59-61), U. A.: (62), VOLUMEN Dm<sup>3</sup>: 11104 (63-67), DIAS: 365 (68-70), P. P.: (71), B.: (72), DI.: (73), OI.: (74), ESC.: (75), P C I G H: (76-80)

CAM: 8 (81), AÑO: 89 (82-83)

ACUF.: (84-85), EG.: (86-87), LITOLOGIA: (88-93), P. TECHO: (94-98), P. MURO: (99-103), INTER.: (104)

ACUF.: (105-106), EG.: (107-108), LITOLOGIA: (109-114), P. TECHO: (115-119), P. MURO: (120-124), INTER.: (125)

FECHA: 281290 (126-131), ±: 1 (132), N. AGUA: (133-137), CAUDAL M<sup>3</sup>/h: 11260 (138-142)

FECHA: (143-148), ±: (149), N. AGUA: (150-154), CAUDAL M<sup>3</sup>/h: (155-159)

FECHA: (160-165), ±: (166), N. AGUA: (167-171), CAUDAL M<sup>3</sup>/h: (172-176)

FECHA: (177-182), M<sup>3</sup>/h: (183-187), H: (188-190), M: (191-192), DEPRESION: (193-197), TRANSM.: (198-202), COEF. ALM.: (203-207)

FECHA: (208-213), M<sup>3</sup>/h: (214-218), H: (219-221), M: (222-223), DEPRESION: (224-228), TRANSM.: (229-233), COEF. ALM.: (234-238)

DATOS COMPLEMENTARIOS DE SONDEOS DEL PANU

FECHA CESION: (239-244), M. Pts.: (245-247), ±: (248), Q. CEDIDO M<sup>3</sup>/h: (249-253)

CONTROL

FECHA RECEPCION

FECHA GRABACION

FECHA ORDENADOR

OBSERVACIONES :



División de AGUAS SUBTERRANEAS

N° REGISTRO: 2436800211 (1-9)

COORDENADAS X: (10-16) Y: (17-24)

N° P.: (25-26) C.H.: (27-28)

S.A.: (29-34) PROV.: (35-36) T.MU.: (37-39) COTA: (40-45) NAT.: (46) PROF.: (47-52) H.A.: (53-54) T.P.: (55)

F.OB.: (56-57) T.MB.: (58) POTEN.: (59-61) U.A.: (62) VOLUMEN Dm<sup>3</sup>: 2814 (63-67) DIAS: 365 (68-70) P.P.: (71) B.: (72) DI.: (73) OI.: (74) ESC.: (75) RED: P C I G H (76-80)

CAM: 8 (81) AÑO: 89 (82-83)

ACUF.: (84-85) EG.: (86-87) LITOLOGIA: (88-93) P. TECHO: (94-98) P. MURO: (99-103) INTER.: (104)

ACUF.: (105-106) EG.: (107-108) LITOLOGIA: (109-114) P. TECHO: (115-119) P. MURO: (120-124) INTER.: (125)

FECHA: 281290 (126-131) ±: 1 (132) N. AGUA: (133-137) CAUDAL M<sup>3</sup>/h: 324 (138-142)

FECHA: (143-148) ±: (149) N. AGUA: (150-154) CAUDAL M<sup>3</sup>/h: (155-159)

FECHA: (160-165) ±: (166) N. AGUA: (167-171) CAUDAL M<sup>3</sup>/h: (172-176)

FECHA: (177-182) M<sup>3</sup>/h: (183-187) H: (188-190) M: (191-192) DEPRESION: (193-197) TRANSM.: (198-202) COEF. ALM.: (203-207)

FECHA: (208-213) M<sup>3</sup>/h: (214-218) H: (219-221) M: (222-223) DEPRESION: (224-228) TRANSM.: (229-233) COEF. ALM.: (234-238)

DATOS COMPLEMENTARIOS DE SONDEOS DEL PANU

FECHA CESION: (239-244) M. Pts.: (245-247) ±: (248) Q. CEDIDO M<sup>3</sup>/h: (249-253)

CONTROL

FECHA RECEPCION FECHA GRABACION FECHA ORDENADOR

OBSERVACIONES : .....



**N° REGISTRO** 2 4 3 7 1 0 0 0 1

**COORDENADAS** X Y N° P. C.H.

S. A. PROV. T. MU COTA NAT PROF H. A. T. P.

F. OB T. MB POTEN. U. A. VOLUMEN Dm<sup>3</sup> DIAS P. P. B D1 O1 ESC. P C I G H

CAM AÑO

ACUF. EG LITOLOGIA P. TECHO P. MURO INTER.

ACUF. EG LITOLOGIA P. TECHO P. MURO INTER.

FECHA N. AGUA CAUDAL M<sup>3</sup>/h

FECHA N. AGUA CAUDAL M<sup>3</sup>/h

FECHA N. AGUA CAUDAL M<sup>3</sup>/h

FECHA M<sup>3</sup>/h H M DEPRESION TRANSM. COEF. ALM.

FECHA M<sup>3</sup>/h H M DEPRESION TRANSM. COEF. ALM.

**DATOS COMPLEMENTARIOS DE SONDEOS DEL PANU**

FECHA CESION M. Pts. Q. CEDIDO M<sup>3</sup>/h

CONTROL	FECHA RECEPCION	FECHA GRABACION	FECHA ORDENADOR

OBSERVACIONES : Fuera del acuífero pero se asigna a él.





División de AGUAS SUBTERRANEAS

N° REGISTRO									COORDENADAS										N° P.		C.H.															
2	4	3	7	1	0	0	0	3	X				Y						25	26	27	28														
1									10										17										24							
S. A.				PROV.		T. MU		COTA				NAT	PROF.				H. A		T. P.																	
29						35	36	37							46	47					53	54	55													
F. OB	T. MB	POTEN.		U. A.	VOLUMEN Dm <sup>3</sup>				DIAS		P. P.	B	DI	OI	ESC.	RED																				
56	57	6	9	0							2	5	8																							
58		59	60	61	62	63					67	68	69	70	71	72	73	74	75	76																
CAM	AÑO																																			
8	8	9																																		
81	82	83																																		

ACUF.	EG	LITOLOGIA				P. TECHO			P. MURO			INTER.								
34	35	86	87	88						94					99					104
105	106	107	108	109						115					120					125

FECHA				±	N. AGUA			CAUDAL M <sup>3</sup> /h						
2	8	1	2	9	0	2	1	4	0					
126				131	132	133								142
FECHA				±	N. AGUA			CAUDAL M <sup>3</sup> /h						
143				148	149	150								159
FECHA				±	N. AGUA			CAUDAL M <sup>3</sup> /h						
160				165	166	167								176

FECHA				M <sup>3</sup> /h			H	M	DEPRESION			TRANSM.			COEF. ALM.											
177				183					188	190	191	192	193					198								207
FECHA				M <sup>3</sup> /h			H	M	DEPRESION			TRANSM.			COEF. ALM.											
208				214					219	221	222	223	224					229								238

DATOS COMPLEMENTARIOS DE SONDEOS DEL PANU

FECHA CESION				M. Pts.		±	Q. CEDIDO M <sup>3</sup> /h							
239				245	247	248	249							
244				245	247	248	249							253

CONTROL	FECHA RECEPCION	FECHA GRABACION	FECHA ORDENADOR	OBSERVACIONES : .....



División de AGUAS SUBTERRANEAS

N° REGISTRO									COORDENADAS										N° P.		C.H.			
253510001									X				Y						25 26		27 28			
S. A.									PROV.		T. MU		COTA				NAT.	PROF.				H. A.		T. P.
29 34									35 36		37 39		40 45				46	47 52				53 54		55
F. OB.		T. MB.	POTEN.			U.A.	VOLUMEN Dm <sup>3</sup>				DIAS		P.P.	B.	DI.	OI.	ESC.	R E D						
56 57		58	59 61			62	63 67				68 70		71	72	73	74	75	76 80						
CAM		AÑO																						
81		82 83																						

ACUF.		EG.		LITOLOGIA				P. TECHO		P. MURO			INTER.
84 85		86 87		88 93				94 98		99 103			104
ACUF.		EG.		LITOLOGIA				P. TECHO		P. MURO			INTER.
105 106		107 108		109 114				115 119		120 124			125

FECHA				±	N. AGUA			CAUDAL M <sup>3</sup> /h		
11 12 90				132	133 137			138 142		
FECHA				±	N. AGUA			CAUDAL M <sup>3</sup> /h		
143 148				149	150 154			155 159		
FECHA				±	N. AGUA			CAUDAL M <sup>3</sup> /h		
160 165				166	167 171			172 176		

FECHA				M <sup>3</sup> /h			H.		M.		DEPRESION			TRANSM.			COEF. ALM.	
177 182				183 187			188 190		191 192		193 197			198 202			203 207	
FECHA				M <sup>3</sup> /h			H.		M.		DEPRESION			TRANSM.			COEF. ALM.	
208 213				214 218			219 221		222 223		224 228			229 233			234 238	

DATOS COMPLEMENTARIOS DE SONDEOS DEL PANU

FECHA CESION				M. Pts.		±	Q. CEDIDO M <sup>3</sup> /h			
239 244				245 247		248	249 253			

CONTROL	FECHA RECEPCION	FECHA GRABACION	FECHA ORDENADOR	OBSERVACIONES : .....



COORDENADAS

N° REGISTRO: 253510011 (1-9)

X: (10-16) Y: (17-24)

N° P.: (25-26) C.H.: (27-28)

S. A.: (29-34) PROV.: (35-36) T. MU.: (37-39) COTA: (40-45) NAT.: (46) PROF.: (47-52) H. A.: (53-54) T. P.: (55)

F. OB.: (56-57) T. MB.: (58) POTEN.: (59-61) U.A.: (62) VOLUMEN Dm<sup>3</sup>: (63-67) DIAS: (68-70) P.P.: (71) B.: (72) D1: (73) O1: (74) ESC.: (75) RED: (76-80)

CAM.: (81) AÑO: (82-83)

ACUF.: (84-85) EG.: (86-87) LITOLOGIA: (88-93) P. TECHO: (94-98) P. MURO: (99-103) INTER.: (104)

ACUF.: (105-106) EG.: (107-108) LITOLOGIA: (109-114) P. TECHO: (115-119) P. MURO: (120-124) INTER.: (125)

FECHA: (126-131) ±: (132) N. AGUA: (133-137) CAUDAL M<sup>3</sup>/h: (138-142)

FECHA: (143-148) ±: (149) N. AGUA: (150-154) CAUDAL M<sup>3</sup>/h: (155-159)

FECHA: (160-165) ±: (166) N. AGUA: (167-171) CAUDAL M<sup>3</sup>/h: (172-176)

FECHA: (177-182) M<sup>3</sup>/h: (183-187) H.: (188-190) M.: (191-192) DEPRESION: (193-197) TRANSM.: (198-202) COEF. ALM.: (203-207)

FECHA: (208-213) M<sup>3</sup>/h: (214-218) H.: (219-221) M.: (222-223) DEPRESION: (224-228) TRANSM.: (229-233) COEF. ALM.: (234-238)

DATOS COMPLEMENTARIOS DE SONDEOS DEL PANU

FECHA CESION: (239-244) M. Pts.: (245-247) ±: (248) Q. CEDIDO M<sup>3</sup>/h: (249-253)

CONTROL

FECHA RECEPCION

FECHA GRABACION

FECHA ORDENADOR

OBSERVACIONES : ACTUALMENTE ABANDONADO.



N° REGISTRO: 253550014 (1-9)

COORDENADAS: X (10-16), Y (17-24)

N° P.: 25-26, C.H.: 27-28

S. A.: (29-34), PROV.: (35-36), T. MU.: (37-39), COTA: (40-45), NAT.: (46), PROF.: (47-52), H. A.: (53-54), T. P.: (55)

F. OB.: (56-57), T. MB.: (58), POTEN.: (59-61), U. A.: (62), VOLUMEN Dm<sup>3</sup>: 40 (63-67), DIAS: 54 (68-70), P. P.: (71), B.: (72), DI.: (73), OI.: (74), ESC.: (75), P. C. I. G. H.: (76-80)

CAM.: 8 (81), AÑO: 89 (82-83)

ACUF.: (84-85), EG.: (86-87), LITOLOGIA: (88-93), P. TECHO: (94-98), P. MURO: (99-103), INTER.: (104)

ACUF.: (105-106), EG.: (107-108), LITOLOGIA: (109-114), P. TECHO: (115-119), P. MURO: (120-124), INTER.: (125)

FECHA: 1/1/290 (126-131), ±: 0 (132), N. AGUA: 2013 (133-137), CAUDAL M<sup>3</sup>/h: (138-142)

FECHA: (143-148), ±: (149), N. AGUA: (150-154), CAUDAL M<sup>3</sup>/h: (155-159)

FECHA: (160-165), ±: (166), N. AGUA: (167-171), CAUDAL M<sup>3</sup>/h: (172-176)

FECHA: (177-182), M<sup>3</sup>/h: (183-187), H.: (188-190), M.: (191-192), DEPRESION: (193-197), TRANSM.: (198-202), COEF. ALM.: (203-207)

FECHA: (208-213), M<sup>3</sup>/h: (214-218), H.: (219-221), M.: (222-223), DEPRESION: (224-228), TRANSM.: (229-233), COEF. ALM.: (234-238)

DATOS COMPLEMENTARIOS DE SONDEOS DEL PANU

FECHA CESION: (239-244), M. Pts.: (245-247), ±: (248), Q. CEDIDO M<sup>3</sup>/h: (249-253)

CONTROL	FECHA RECEPCION	FECHA GRABACION	FECHA ORDENADOR	OBSERVACIONES : .....







División de AGUAS SUBTERRANEAS

**N° REGISTRO**      **COORDENADAS**      **N° P.**      **C.H.**

2 5 3 6 1 0 0 1 1      X      Y      25 26      27 28

1      9      10      16      17      24      25 26      27 28

**S. A.**      **PROV.**      **T. MU.**      **COTA**      **NAT.**      **PROF.**      **H. A.**      **T. P.**

29      34      35 36      37      39      40      45      46      47      52      53 54      55

**F. OB.**      **T. MB.**      **POTEN.**      **U. A.**      **VOLUMEN Dm<sup>3</sup>**      **DIAS**      **P. P.**      **B.**      **DI.**      **OI.**      **ESC.**      **P C I G H**

56 57      58      59      61      62      63      67      68      70      71      72      73      74      75      76      78      79      80

**CAM.**      **AÑO**

81      82 83

**ACUF.**      **EG.**      **LITOLOGIA**      **P. TECHO**      **P. MURO**      **INTER.**

84 85      86 87      88      93      94      98      99      103      104

**ACUF.**      **EG.**      **LITOLOGIA**      **P. TECHO**      **P. MURO**      **INTER.**

105 106      107 108      109      114      115      119      120      124      125

**FECHA**      **±**      **N. AGUA**      **CAUDAL M<sup>3</sup>/h**

2 9 1 2 9 0      0      133      137      138      142

126      131      132      133      137      138      142

**FECHA**      **±**      **N. AGUA**      **CAUDAL M<sup>3</sup>/h**

143      148      149      150      154      155      159

**FECHA**      **±**      **N. AGUA**      **CAUDAL M<sup>3</sup>/h**

160      165      166      167      171      172      176

**FECHA**      **M<sup>3</sup>/h**      **H.**      **M.**      **DEPRESION**      **TRANSM.**      **COEF. ALM.**

177      182      183      187      188      190      191      192      193      197      198      202      203      207

**FECHA**      **M<sup>3</sup>/h**      **H.**      **M.**      **DEPRESION**      **TRANSM.**      **COEF. ALM.**

208      213      214      218      219      221      222      223      224      228      229      233      234      238

**DATOS COMPLEMENTARIOS DE SONDEOS DEL PANU**

**FECHA CESION**      **M. Pts.**      **±**      **Q. CEDIDO M<sup>3</sup>/h**

239      244      245      247      248      249      253

<b>CONTROL</b>	<b>FECHA RECEPCION</b>	<b>FECHA GRABACION</b>	<b>FECHA ORDENADOR</b>	<b>OBSERVACIONES :</b> ...SOMALO SECO.....







División de AGUAS SUBTERRANEAS

N° REGISTRO					COORDENADAS										N° P.		C.H.						
2	5	3	6	5	0	0	0	5															
1				9	10													24		25	26	27	28
S. A.				PROV.		T. MU		COTA				NAT	PROF				H. A.		T. P.				
29				34		35	36	37				45	46	47				52		53	54	55	
F. OB		T. MB	POTEN.		U.A.	VOLUMEN Dm <sup>3</sup>				DIAS		P.P.	B	DI	OI	ESC.	RED						
					0					1	3	6	5										
56	57	58	59	61	62	63				67	68	70	71	72	73	74	75	76				80	
CAM	AÑO																						
81	82	83																					

ACUF.		EG		LITOLOGIA					P. TECHO			P. MURO			INTER.			
84	85	86	87	88					93	94			98	99			103	104
ACUF.		EG		LITOLOGIA					P. TECHO			P. MURO			INTER.			
105	106	107	108	109					114	115			119	120			124	125

FECHA			±	N. AGUA			CAUDAL M <sup>3</sup> /h				
2	8	1	1								4
126			132	133			137	138			142
FECHA			±	N. AGUA			CAUDAL M <sup>3</sup> /h				
143			149	150			154	155			159
FECHA			±	N. AGUA			CAUDAL M <sup>3</sup> /h				
160			166	167			171	172			176

FECHA			M <sup>3</sup> /h			H		M		DEPRESION			TRANSM.			COEF. ALM.						
177			183			187	188	190	191	192	193			197	198			202	203			207
FECHA			M <sup>3</sup> /h			H		M		DEPRESION			TRANSM.			COEF. ALM.						
208			214			218	219	221	222	223	224			228	229			233	234			238

DATOS COMPLEMENTARIOS DE SONDEOS DEL PANU

FECHA CESION				M. Pts.		±	Q. CEDIDO M <sup>3</sup> /h				
239			244	245	247	248	249				253

CONTROL	FECHA RECEPCION	FECHA GRABACION	FECHA ORDENADOR	OBSERVACIONES : .....



División de AGUAS SUBTERRANEAS

N° REGISTRO								COORDENADAS								N° P.		C.H.																								
2	5	3	6	5	0	0	08																																			
1							9	10								17								24						25	26					27	28					
S. A.				PROV.		T. MU.		COTA				NAT	PROF.				H. A.		T.P.																							
29								35	36	37	39	40								46										52						53	54					55
F. OB.		T. MB.	POTEN.		U.A.	VOLUMEN Dm <sup>3</sup>		DIAS		P.P.	B	DI	OI	ESC.	RED																											
							7	5	6		2	0	0																													
56	57	58	59	61	62	63	67	68	70	71	72	73	74	75	76																											
CAM		AÑO																																								
81		82	83																																							

ACUF.		EG	LITOLOGIA				P. TECHO		P. MURO		INTER.
84	85	86	87	88							104
ACUF.		EG	LITOLOGIA				P. TECHO		P. MURO		INTER.
105	106	107	108	109							125

FECHA				±	N. AGUA		CAUDAL M <sup>3</sup> /h						
2	8	1	2	9	0	6	9	0	3				
126				131	132	133							142
FECHA				±	N. AGUA		CAUDAL M <sup>3</sup> /h						
143				148	149	150							159
FECHA				±	N. AGUA		CAUDAL M <sup>3</sup> /h						
160				165	166	167							176

FECHA				M <sup>3</sup> /h	H	M	DEPRESION		TRANSM.		COEF.	ALM.	
177				182	183								207
FECHA				M <sup>3</sup> /h	H	M	DEPRESION		TRANSM.		COEF.	ALM.	
208				213	214								238

DATOS COMPLEMENTARIOS DE SONDEOS DEL PANU

FECHA CESION				M. Pts.	±	Q. CEDIDO M <sup>3</sup> /h			
239				244	245	247	248	249	253

CONTROL	FECHA RECEPCION	FECHA GRABACION	FECHA ORDENADOR

OBSERVACIONES : .....



N° REGISTRO: 253660003 (1-9)

COORDENADAS: X (10-16), Y (17-24)

N° P.: (25-26), C.H.: (27-28)

S.A.: (29-34), PROV.: (35-36), T. MU.: (37-39), COTA: (40-45), NAT.: (46), PROF.: (47-52), H. A.: (53-54), T.P.: (55)

F. OB.: (56-57), T. MB.: (58), POTEN.: (59-61), U.A.: (62), VOLUMEN Dm<sup>3</sup>: 39 (63-67), DIAS: 200 (68-70), P.P.: (71), B.: (72), DI.: (73), OI.: (74), ESC.: (75), P.C.I.G.H.: (76-80)

CAM.: 3 (81), AÑO: 89 (82-83)

ACUF.: (84-85), EG.: (86-87), LITOLOGIA: (88-93), P. TECHO: (94-98), P. MURO: (99-103), INTER.: (104)

ACUF.: (105-106), EG.: (107-108), LITOLOGIA: (109-114), P. TECHO: (115-119), P. MURO: (120-124), INTER.: (125)

FECHA: 281290 (126-131), ±: 0 (132), N. AGUA: (133-137), CAUDAL M<sup>3</sup>/h: (138-142)

FECHA: (143-148), ±: (149), N. AGUA: (150-154), CAUDAL M<sup>3</sup>/h: (155-159)

FECHA: (160-165), ±: (166), N. AGUA: (167-171), CAUDAL M<sup>3</sup>/h: (172-176)

FECHA: (177-182), M<sup>3</sup>/h: (183-187), H.: (188-190), M.: (191-192), DEPRESION: (193-197), TRANSM.: (198-202), COEF. ALM.: (203-207)

FECHA: (208-213), M<sup>3</sup>/h: (214-218), H.: (219-221), M.: (222-223), DEPRESION: (224-228), TRANSM.: (229-233), COEF. ALM.: (234-238)

DATOS COMPLEMENTARIOS DE SONDEOS DEL PANU

FECHA CESION: (239-244), M. Pts.: (245-247), ±: (248), Q. CEDIDO M<sup>3</sup>/h: (249-253)

CONTROL

FECHA RECEPCION	FECHA GRABACION	FECHA ORDENADOR

OBSERVACIONES : Administrado por:  
 ...Secretaría de la Cámara Agraria de Buzos (C.A.A. B.C.I.A.) D. GINET LOPEZ FERNANDEZ





División de AGUAS SUBTERRANEAS

N° REGISTRO: 2 5 3 6 6 0 0 0 5  
 COORDENADAS: X, Y  
 N° P., C.H.  
 S. A., PROV., T. MU., COTA, NAT., PROF., H. A., T. P.  
 F. OB., T. MB., POTEN., U. A., VOLUMEN Dm<sup>3</sup>, DIAS, P. P., B., DI., OI., ESC., RED P C I G H  
 CAM, AÑO

ACUF., EG., LITOLOGIA, P. TECHO, P. MURO, INTER.  
 ACUF., EG., LITOLOGIA, P. TECHO, P. MURO, INTER.

FECHA, N. AGUA, CAUDAL M<sup>3</sup>/h  
 FECHA, N. AGUA, CAUDAL M<sup>3</sup>/h  
 FECHA, N. AGUA, CAUDAL M<sup>3</sup>/h

FECHA, M<sup>3</sup>/h, H, M, DEPRESION, TRANSM., CCEF., ALM.  
 FECHA, M<sup>3</sup>/h, H, M, DEPRESION, TRANSM., CCEF., ALM.

DATOS COMPLEMENTARIOS DE SONDEOS DEL PANU  
 FECHA CESION, M. Pts., Q. CEDIDO M<sup>3</sup>/h

CONTROL	FECHA RECEPCION	FECHA GRABACION	FECHA ORDENADOR	OBSERVACIONES : En 1989 solamente bombeo 3 horas a un Q=30.0 l/s. En fechas anteriores su Q era de 50.0 l/s.



División de AGUAS SUBTERRANEAS

N° REGISTRO: 253660008 (1-9)

COORDENADAS X: (10-16) Y: (17-24)

N° P.: (25-26) C.H.: (27-28)

S. A.: (29-34) PROV.: (35-36) T. MU.: (37-39) COTA: (40-45) NAT.: (46) PROF.: (47-52) H. A.: (53-54) T. P.: (55)

F. OB.: (56-57) T. MB.: (58) POTEN.: (59-61) U.A.: (62) VOLUMEN Dm<sup>3</sup>: (63-67) DIAS: (68-70) P.P.: (71) B.: (72) DI.: (73) OI.: (74) ESC.: (75) RED: (76-80)

CAM.: (81) AÑO: (82-83)

ACUF.: (84-85) EG: (86-87) LITOLOGIA: (88-93) P. TECHO: (94-98) P. MURO: (99-103) INTER.: (104)

ACUF.: (105-106) EG: (107-108) LITOLOGIA: (109-114) P. TECHO: (115-119) P. MURO: (120-124) INTER.: (125)

FECHA: 28/12/90 (126-131) ±: (132) N. AGUA: (133-137) CAUDAL M<sup>3</sup>/h: (138-142)

FECHA: (143-148) ±: (149) N. AGUA: (150-154) CAUDAL M<sup>3</sup>/h: (155-159)

FECHA: (160-165) ±: (166) N. AGUA: (167-171) CAUDAL M<sup>3</sup>/h: (172-176)

FECHA: (177-182) M<sup>3</sup>/h: (183-187) H: (188-190) M: (191-192) DEPRESION: (193-197) TRANSM.: (198-202) COEF. ALM.: (203-207)

FECHA: (208-213) M<sup>3</sup>/h: (214-218) H: (219-221) M: (222-223) DEPRESION: (224-228) TRANSM.: (229-233) COEF. ALM.: (234-238)

DATOS COMPLEMENTARIOS DE SONDEOS DEL PANU

FECHA CESION: (239-244) M. Pts.: (245-247) ±: (248) Q. CEDIDO M<sup>3</sup>/h: (249-253)

CONTROL	FECHA RECEPCION	FECHA GRABACION	FECHA ORDENADOR

OBSERVACIONES : ESTE MANANTIAL  
 HA ESTADO SECO HASTA EL AÑO 1990



División de AGUAS SUBTERRANEAS

N° REGISTRO: 25366009 (1-9)

COORDENADAS: X (10-16), Y (17-24)

N° P.: 25-26, C.H.: 27-28

S. A.: 29-34, PROV.: 35-36, T. MU.: 37-39, COTA: 40-45, NAT.: 46, PROF.: 47-52, H. A.: 53-54, T. P.: 55

F. OB.: 56-57, T. MB.: 58, POTEN.: 59-61, U. A.: 62, VOLUMEN Dm<sup>3</sup>: 63-67 (16), DIAS: 68-70 (365), P. P.: 71, B.: 72, DI.: 73, OI.: 74, ESC.: 75, RED: P C I G H (76-80)

CAM.: 81 (8), AÑO: 82-83 (89)

ACUF.: 84-85, EG.: 86-87, LITOLOGIA: 88-93, P. TECHO: 94-98, P. MURO: 99-103, INTER.: 104

ACUF.: 105-106, EG.: 107-108, LITOLOGIA: 109-114, P. TECHO: 115-119, P. MURO: 120-124, INTER.: 125

FECHA: 28/12/90 (126-131), ±: 132 (1), N. AGUA: 133-137, CAUDAL M<sup>3</sup>/h: 138-142 (1157)

FECHA: 143-148, ±: 149, N. AGUA: 150-154, CAUDAL M<sup>3</sup>/h: 155-159

FECHA: 160-165, ±: 166, N. AGUA: 167-171, CAUDAL M<sup>3</sup>/h: 172-176

FECHA: 177-182, M<sup>3</sup>/h: 183-187, H.: 188-190, M.: 191-192, DEPRESION: 193-197, TRANSM.: 198-202, COEF. ALM.: 203-207

FECHA: 208-213, M<sup>3</sup>/h: 214-218, H.: 219-221, M.: 222-223, DEPRESION: 224-228, TRANSM.: 229-233, COEF. ALM.: 234-238

DATOS COMPLEMENTARIOS DE SONDEOS DEL PANU

FECHA CESION: 239-244, M. Pts.: 245-247, ±: 248, Q. CEDIDO M<sup>3</sup>/h: 249-253

CONTROL	FECHA RECEPCION	FECHA GRABACION	FECHA ORDENADOR	OBSERVACIONES : .....



N° REGISTRO: 253660010 (1-9)

COORDENADAS X: (10-16) Y: (17-24)

N° P.: (25-26) C.H.: (27-28)

S. A.: (29-34) PROV.: (35-36) T. MU.: (37-39) COTA: (40-45) NAT.: (46) PROF.: (47-52) H. A.: (53-54) T. P.: (55)

F. OB.: (56-57) T. MB.: (58) POTEN.: (59-61) U.A.: (62) VOLUMEN Dm<sup>3</sup>: (63-67) DIAS: (68-70) P.P.: (71) B.: (72) DI.: (73) OI.: (74) ESC.: (75) RED: (76-80)

CAM.: (81) AÑO: (82-83)

ACUF.: (84-85) EG.: (86-87) LITOLOGIA: (88-93) P. TECHO: (94-98) P. MURO: (99-103) INTER.: (104)

ACUF.: (105-106) EG.: (107-108) LITOLOGIA: (109-114) P. TECHO: (115-119) P. MURO: (120-124) INTER.: (125)

FECHA: 28/12/90 (126-131) ±: (132) N. AGUA: 2545 (133-137) CAUDAL M<sup>3</sup>/h: (138-142)

FECHA: (143-148) ±: (149) N. AGUA: (150-154) CAUDAL M<sup>3</sup>/h: (155-159)

FECHA: (160-165) ±: (166) N. AGUA: (167-171) CAUDAL M<sup>3</sup>/h: (172-176)

FECHA: (177-182) M<sup>3</sup>/h: (183-187) H: (188-190) M: (191-192) DEPRESION: (193-197) TRANSM.: (198-202) COEF. ALM.: (203-207)

FECHA: (208-213) M<sup>3</sup>/h: (214-218) H: (219-221) M: (222-223) DEPRESION: (224-228) TRANSM.: (229-233) COEF. ALM.: (234-238)

DATOS COMPLEMENTARIOS DE SONDEOS DEL PANU

FECHA CESION: (239-244) M. Pts.: (245-247) ±: (248) Q. CEDIDO M<sup>3</sup>/h: (249-253)

CONTROL	FECHA RECEPCION	FECHA GRABACION	FECHA ORDENADOR	OBSERVACIONES : ..... ..... .....









División de AGUAS SUBTERRANEAS

Nº REGISTRO: 253660013 (1-9)

COORDENADAS: X (10-16), Y (17-24)

Nº P.: 25-26, C.H.: 27-28

S.A. (29-34), PROV. (35-36), T.MU (37-39), COTA (40-45), NAT (46), PROF (47-52), H.A. (53-54), T.P. (55)

F.OB (56-57), T.MB (58), POTEN. (59-61), U.A. (62), VOLUMEN Dm<sup>3</sup> (63-67), DIAS (68-70), P.P (71), B (72), DI (73), OI (74), ESC. (75), RED P C I G H (76-80)

CAM (81), AÑO (82-83)

ACUF (84-85), EG (86-87), LITOLOGIA (88-93), P. TECHO (94-98), P MURO (99-103), INTER (104)

ACUF (105-106), EG (107-108), LITOLOGIA (109-114), P. TECHO (115-119), P. MURO (120-124), INTER (125)

FECHA (126-131): 28/12/90, ± (132): 0, N. AGUA (133-137): 3700, CAUDAL M<sup>3</sup>/h (138-142)

FECHA (143-148), ± (149), N. AGUA (150-154), CAUDAL M<sup>3</sup>/h (155-159)

FECHA (160-165), ± (166), N. AGUA (167-171), CAUDAL M<sup>3</sup>/h (172-176)

FECHA (177-182), M<sup>3</sup>/h (183-187), H (188-190), M (191-192), DEPRESION (193-197), TRANSM. (198-202), COEF. ALM. (203-207)

FECHA (208-213), M<sup>3</sup>/h (214-218), H (219-221), M (222-223), DEPRESION (224-228), TRANSM. (229-233), COEF. ALM. (234-238)

DATOS COMPLEMENTARIOS DE SONDEOS DEL PANU

FECHA CESION (239-244), M. Pts. (245-247), ± (248), Q. CEDIDO M<sup>3</sup>/h (249-253)

CONTROL

FECHA RECEPCION, FECHA GRABACION, FECHA ORDENADOR

OBSERVACIONES : No se utiliza para demanda del Hto. de la Raja (2635-60013)









División de AGUAS SUBTERRANEAS

**COORDENADAS**

N° REGISTRO: 2 5 3 6 7 0 0 0 4  
 X: [ ] [ ] [ ] [ ] [ ] [ ] [ ] [ ] [ ] [ ]  
 Y: [ ] [ ] [ ] [ ] [ ] [ ] [ ] [ ] [ ] [ ]  
 N° P.: [ ] [ ]  
 C.H.: [ ] [ ]

S. A.: [ ] [ ] [ ] [ ] [ ] [ ]  
 PROV.: [ ] [ ]  
 T. MU.: [ ] [ ] [ ] [ ]  
 COTA: [ ] [ ] [ ] [ ] [ ] [ ] [ ] [ ]  
 NAT.: [ ] [ ]  
 PROF.: [ ] [ ] [ ] [ ] [ ] [ ] [ ] [ ]  
 H. A.: [ ] [ ] [ ] [ ]  
 T.P.: [ ] [ ]

F. OB.: [ ] [ ]  
 T. MB.: [ ] [ ]  
 POTEN.: [ ] [ ] [ ] [ ] [ ] [ ]  
 U.A.: [ ] [ ]  
 VOLUMEN Dm<sup>3</sup>: [ ] [ ] [ ] [ ] 4 5  
 DIAS: [ ] [ ] [ ] [ ] 2 0 0  
 P.P.: [ ] [ ]  
 B.: [ ] [ ]  
 DI.: [ ] [ ]  
 OI.: [ ] [ ]  
 ESC.: [ ] [ ]  
 P. C. I. G. H.: [ ] [ ] [ ] [ ] [ ] [ ] [ ] [ ]

CAM: [ ] [ ]  
 AÑO: [ ] [ ] [ ] [ ]  
 81 82 83

ACUF.: [ ] [ ]  
 EG.: [ ] [ ]  
 LITOLOGIA: [ ] [ ] [ ] [ ] [ ] [ ] [ ] [ ]  
 P. TECHO: [ ] [ ] [ ] [ ] [ ] [ ]  
 P. MURO: [ ] [ ] [ ] [ ] [ ] [ ]  
 INTER.: [ ] [ ]

ACUF.: [ ] [ ]  
 EG.: [ ] [ ]  
 LITOLOGIA: [ ] [ ] [ ] [ ] [ ] [ ] [ ] [ ]  
 P. TECHO: [ ] [ ] [ ] [ ] [ ] [ ]  
 P. MURO: [ ] [ ] [ ] [ ] [ ] [ ]  
 INTER.: [ ] [ ]

FECHA: 2 8 1 2 9 0  
 ±: [ ] [ ]  
 N. AGUA: [ ] [ ] [ ] [ ]  
 CAUDAL M<sup>3</sup>/h: [ ] [ ] [ ] [ ] 9 0 0

FECHA: [ ] [ ] [ ] [ ]  
 ±: [ ] [ ]  
 N. AGUA: [ ] [ ] [ ] [ ]  
 CAUDAL M<sup>3</sup>/h: [ ] [ ] [ ] [ ]

FECHA: [ ] [ ] [ ] [ ]  
 ±: [ ] [ ]  
 N. AGUA: [ ] [ ] [ ] [ ]  
 CAUDAL M<sup>3</sup>/h: [ ] [ ] [ ] [ ]

FECHA: [ ] [ ] [ ] [ ]  
 M<sup>3</sup>/h: [ ] [ ] [ ] [ ]  
 H: [ ] [ ] [ ] [ ]  
 M: [ ] [ ]  
 DEPRESION: [ ] [ ] [ ] [ ] [ ] [ ]  
 TRANSM.: [ ] [ ] [ ] [ ] [ ] [ ]  
 COEF. ALM.: [ ] [ ] [ ] [ ] [ ] [ ]

FECHA: [ ] [ ] [ ] [ ]  
 M<sup>3</sup>/h: [ ] [ ] [ ] [ ]  
 H: [ ] [ ] [ ] [ ]  
 M: [ ] [ ]  
 DEPRESION: [ ] [ ] [ ] [ ] [ ] [ ]  
 TRANSM.: [ ] [ ] [ ] [ ] [ ] [ ]  
 COEF. ALM.: [ ] [ ] [ ] [ ] [ ] [ ]

DATOS COMPLEMENTARIOS DE SONDEOS DEL PANU

FECHA CESION: [ ] [ ] [ ] [ ] [ ] [ ]  
 M. Pts.: [ ] [ ] [ ] [ ]  
 ±: [ ] [ ]  
 Q. CEDIDO M<sup>3</sup>/h: [ ] [ ] [ ] [ ] [ ] [ ]

CONTROL

FECHA RECEPCION	FECHA GRABACION	FECHA ORDENADOR

OBSERVACIONES : *Nuevo manómetro...*  
*EMBUTIDO. ESCALER (BULLAS) (MURCIA)...*



División de AGUAS SUBTERRANEAS

N° REGISTRO									COORDENADAS								N° P.		C.H.											
1	2	3	6	7	0	0	0	5	10										17								25	26	27	28
S. A.				PROV.		T. MU.		COTA			NAT.	PROF.				H. A.		T.P.												
29				34	35	36	37			40		45	46	47			52	53	54	55										
F. OB.		T. MB.	POTEN.		U.A.	VOLUMEN Dm <sup>3</sup>			DIAS		P.P.	B.	DI.	OI.	ESC.	RED														
56	57	58	59	61	62	63			67	68	70	71	72	73	74	75	76			80										
CAM.	AÑO																													
81	82	83																												

ACUF.		EG.		LITOLOGIA					P. TECHO			P. MURO			INTER.		
84	85	86	87	88				93	94			98	99			103	104
ACUF.		EG.		LITOLOGIA					P. TECHO			P. MURO			INTER.		
105	106	107	108	109				114	115			119	120			124	125

FECHA				±	N. AGUA			CAUDAL M <sup>3</sup> /h					
126				131	132	133			137	138			142
FECHA				±	N. AGUA			CAUDAL M <sup>3</sup> /h					
143				148	149	150			154	155			159
FECHA				±	N. AGUA			CAUDAL M <sup>3</sup> /h					
160				165	166	167			171	172			176

FECHA			M <sup>3</sup> /h			H.		M.		DEPRESION		TRANSM.		COEF. ALM.									
177			182	183			187	188	190	191	192	193			197	198			202	203			207
FECHA			M <sup>3</sup> /h			H.		M.		DEPRESION		TRANSM.		COEF. ALM.									
208			213	214			218	219	221	222	223	224			228	229			233	234			238

DATOS COMPLEMENTARIOS DE SONDEOS DEL PANU

FECHA CESION				M. Pts.		±	Q. CEDIDO M <sup>3</sup> /h			
239			244	245	247	248	249			253

CONTROL	FECHA RECEPCION	FECHA GRABACION	FECHA ORDENADOR

OBSERVACIONES : .....







División de AGUAS SUBTERRANEAS

N° REGISTRO				COORDENADAS X				COORDENADAS Y				N° P.		C.H.			
2	5	3	6	7	0	0	1										
1			9	10			16	17			24	25	26	27	28		
S. A.				PROV.		T. MU.		COTA		NAT.	PROF.			H. A.		T.P.	
29			34	35	36	37	39	40	45	46	47			52	53	54	55
F. OB.		T. MB.	POTEN.		U.A.	VOLUMEN Dm <sup>3</sup>		DIAS		P.P.	B.	DI	OI	ESC.	RED P C I G H		
56	57	58	59	61	62	63	67	68	70	71	72	73	74	75	76		80
CAM		AÑO															
81		82	83														

ACUF.	EG	LITOLOGIA				P. TECHO		P. MURO			INTER.					
84	85	86	87	88			93	94			98	99			103	104
ACUF.	EG	LITOLOGIA				P. TECHO		P. MURO			INTER.					
105	106	107	108	109			114	115			119	120			124	125

FECHA			±	N. AGUA		CAUDAL M <sup>3</sup> /h	
2	8	1	0				
125		131	132	133	137	138	142
FECHA			±	N. AGUA		CAUDAL M <sup>3</sup> /h	
143		148	149	150	154	155	159
FECHA			±	N. AGUA		CAUDAL M <sup>3</sup> /h	
160		165	166	167	171	172	176

FECHA			M <sup>3</sup> /h		H	M	DEPRESION		TRANSM.		COEF. ALM.	
177		182	183	187	188	190	191	192	193			197
FECHA			M <sup>3</sup> /h		H	M	DEPRESION		TRANSM.		COEF. ALM.	
208		213	214	218	219	221	222	223	224			228
FECHA			M <sup>3</sup> /h		H	M	DEPRESION		TRANSM.		COEF. ALM.	
208		213	214	218	219	221	222	223	224			228

DATOS COMPLEMENTARIOS DE SONDEOS DEL PANU

FECHA CESION				M. Pts.		±	Q. CEDIDO M <sup>3</sup> /h	
239			244	245	247	248	249	253

CONTROL

FECHA RECEPCION	FECHA GRABACION	FECHA ORDENADOR

OBSERVACIONES : SONDEO NEGATIVO











N° REGISTRO: 253670022 (1-9)

COORDENADAS X: (10-16) Y: (17-24)

N° P.: (25-26) C.H.: (27-28)

S.A.: (29-34) PROV.: (35-36) T. MU.: (37-39) COTA: (40-45) NAT.: (46) PROF.: (47-52) H.A.: (53-54) T.P.: (55)

F. OB.: (56-57) T. MB.: (58) POTEN.: (59-61) U.A.: (62) VOLUMEN Dm<sup>3</sup>: (63-67) DIAS: (68-70) P.P.: (71) B.: (72) DI.: (73) OI.: (74) ESC.: (75)

P.C.I.G.H.: (76-80)

CAM: (81) AÑO: 81 (82-83)

ACUF.: (84-85) EG.: (86-87) LITOLOGIA: (88-93) P. TECHO: (94-98) P. MURO: (99-103) INTER.: (104)

ACUF.: (105-106) EG.: (107-108) LITOLOGIA: (109-114) P. TECHO: (115-119) P. MURO: (120-124) INTER.: (125)

FECHA: 28/12/40 (125-131) ±: (132) N. AGUA: (133-137) CAUDAL M<sup>3</sup>/h: (138-142)

FECHA: (143-148) ±: (149) N. AGUA: (150-154) CAUDAL M<sup>3</sup>/h: (155-159)

FECHA: (160-165) ±: (166) N. AGUA: (167-171) CAUDAL M<sup>3</sup>/h: (172-176)

FECHA: (177-182) M<sup>3</sup>/h: (183-187) H: (188-190) M: (191-192) DEPRESION: (193-197) TRANSM.: (198-202) COEF. ALM.: (203-207)

FECHA: (208-213) M<sup>3</sup>/h: (214-218) H: (219-221) M: (222-223) DEPRESION: (224-228) TRANSM.: (229-233) COEF. ALM.: (234-238)

DATOS COMPLEMENTARIOS DE SONDEOS DEL PANU

FECHA CESION: (239-244) M. Pts.: (245-247) ±: (248) Q. CEDIDO M<sup>3</sup>/h: (249-253)

CONTROL	FECHA RECEPCION	FECHA GRABACION	FECHA ORDENADOR	OBSERVACIONES : MANANTIAL SECO. Emisario: JUAN FCO. MARTINEZ "EL BILLETES" C/ TEJERA (BULLA) (MURCIA)



División de AGUAS SUBTERRANEAS

N° REGISTRO									COORDENADAS								N° P.		C.H.																		
2	5	3	6	7	0	0	2	3	X				Y				25	26	27	28																	
1									10								17								24						25	26	27	28			
S. A.				PROV.		T. MU		COTA			NAT	PROF.			H. A.		T. P.																				
29						35	36	37				45	46	47					52				53	54	55												
F. OB.		T. MB.	POTEN.		U. A.	VOLUMEN Dm <sup>3</sup>			DIAS		P. P.	B	DI	OI	ESC.	RED																					
56	57	58	59	61	62	63					67	68				75	P	C	I	G	H	76									80						
CAM		AÑO																																			
81		82	83																																		

ACUF.		EG	LITOLOGIA				P. TECHO		P. MURO		INTER.	
84	85	86	87	88						99	103	104
105	106	107	108	109						120	124	125

FECHA			±	N. AGUA		CAUDAL M <sup>3</sup> /h			
2	8	1	2	9	0	1	4	3	2
126						132			
143						149			
160						166			

FECHA		M <sup>3</sup> /h		H	M	DEPRESION		TRANSM.		COEF. ALM.	
177				188	190	191	192	193			
208				214				224			

DATOS COMPLEMENTARIOS DE SONDEOS DEL PANU

FECHA CESION				M. Pts.		±	Q. CEDIDO M <sup>3</sup> /h	
239				245	247	248	249	253

CONTROL

FECHA RECEPCION

FECHA GRABACION

FECHA ORDENADOR

OBSERVACIONES :









División de AGUAS SUBTERRANEAS

N° REGISTRO: 253710003  
 COORDENADAS: X, Y  
 N° P.: 25 26, C.H.: 27 28  
 S.A.: 29-34, PROV.: 35 36, T. MU.: 37 39, COTA: 40-45, NAT.: 46, PROF.: 47-52, H.A.: 53 54, T.P.: 55  
 F. OB.: 56 57, T. MB.: 58, POTEN.: 59 61, U.A.: 62, VOLUMEN Dm<sup>3</sup>: 63-67 (4), DIAS: 68 70 (30), P.P.: 71, B.: 72, DI.: 73, OI.: 74, ESC.: 75, RED: 76-80 (P C I G H)  
 CAM.: 81 (8), AÑO: 82 83 (89)

ACUF.: 84 85, EG.: 86 87, LITOLOGIA: 88-93, P. TECHO: 94 98, P. MURO: 99 103, INTER.: 104  
 ACUF.: 105 106, EG.: 107 108, LITOLOGIA: 109-114, P. TECHO: 115 119, P. MURO: 120 124, INTER.: 125

FECHA: 126-131 (28/12/90), ±: 132 (0), N. AGUA: 133-137, CAUDAL M<sup>3</sup>/h: 138-142 (432)  
 FECHA: 143-148, ±: 149, N. AGUA: 150-154, CAUDAL M<sup>3</sup>/h: 155-159  
 FECHA: 160-165, ±: 166, N. AGUA: 167-171, CAUDAL M<sup>3</sup>/h: 172-176

FECHA: 177-182, M<sup>3</sup>/h: 183-187, H.: 188 190, M.: 191 192, DEPRESION: 193-197, TRANSM.: 198-202, COEF. ALM.: 203 207  
 FECHA: 208-213, M<sup>3</sup>/h: 214-218, H.: 219 221, M.: 222 223, DEPRESION: 224-228, TRANSM.: 229-233, COEF. ALM.: 234 238

DATOS COMPLEMENTARIOS DE SONDEOS DEL PANU

FECHA CESION: 239-244, M. Pts.: 245 247, ±: 248, Q. CEDIDO M<sup>3</sup>/h: 249-253

CONTROL	FECHA RECEPCION	FECHA GRABACION	FECHA ORDENADOR	OBSERVACIONES : .....



















División de AGUAS SUBTERRANEAS

N° REGISTRO: 253720003 (1-9)

COORDENADAS: X (10-16), Y (17-24)

N° P.: (25-26), C.H.: (27-28)

S.A.: (29-34), PROV.: (35-36), T. MU.: (37-39), COTA: (40-45), NAT.: (46), PROF.: (47-52), H.A.: (53-54), T.P.: (55)

F. OB.: (56-57), T. MB.: 1 (58), POTEN.: 40 (59-61), U.A.: 8 (62), VOLUMEN Dm<sup>3</sup>: 13 (63-67), DIAS: 30 (68-70), P.P.: (71), B.: (72), DI.: (73), OI.: (74), ESC.: (75), R E D: (76-80)

CAM: 3 (81), AÑO: 89 (82-83)

ACUF.: (84-85), EG.: (86-87), LITOLOGIA: (88-93), P. TECHO: (94-98), P. MURO: (99-103), INTER.: (104)

ACUF.: (105-106), EG.: (107-108), LITOLOGIA: (109-114), P. TECHO: (115-119), P. MURO: (120-124), INTER.: (125)

FECHA: 28/12/90 (126-131), ±: 0 (132), N. AGUA: 200 (133-137), CAUDAL M<sup>3</sup>/h: (138-142)

FECHA: (143-148), ±: (149), N. AGUA: (150-154), CAUDAL M<sup>3</sup>/h: (155-159)

FECHA: (160-165), ±: (166), N. AGUA: (167-171), CAUDAL M<sup>3</sup>/h: (172-176)

FECHA: (177-182), M<sup>3</sup>/h: (183-187), H: (188-190), M: (191-192), DEPRESION: (193-197), TRANSM.: (198-202), COEF. ALM.: (203-207)

FECHA: (208-213), M<sup>3</sup>/h: (214-218), H: (219-221), M: (222-223), DEPRESION: (224-228), TRANSM.: (229-233), COEF. ALM.: (234-238)

DATOS COMPLEMENTARIOS DE SONDEOS DEL PANU

FECHA CESION: (239-244), M. Pts.: (245-247), ±: (248), Q. CEDIDO M<sup>3</sup>/h: (249-253)

CONTROL	FECHA RECEPCION	FECHA GRABACION	FECHA ORDENADOR

OBSERVACIONES : Nueva propiedad:  
D. Diego Garcia Perez (I.O.R.C.A. (MURCIA))









División de AGUAS SUBTERRANEAS

N° REGISTRO		COORDENADAS X				Y				N° P.		C.H.															
1	2	3	4	5	6	7	8	9	10	11	12	13	14	15	16	17	18	19	20	21	22	23	24	25	26	27	28
S. A.				PROV		T. MU		COTA			NAT	PROF			H. A.		T. P.										
29	30	31	32	33	34	35	36	37	38	39	40	41	42	43	44	45	46	47	48	49	50	51	52	53	54	55	
F. OB		T. MB	POTEN.		U. A.	VOLUMEN Dm <sup>3</sup>			DIAS		P. P.	B	DI	OI	ESC.	RED											
56	57	58	59	60	61	62	63	64	65	66	67	68	69	70	71	72	73	74	75	76	77	78	79	80			
CAM		AÑO																									
81	82	83	84	85	86	87	88	89	90	91	92	93	94	95	96	97	98	99	100	101	102	103	104	105	106		

ACUF		EG		LITOLOGIA				P. TECHO			P. MURO			INTER						
84	85	86	87	88	89	90	91	92	93	94	95	96	97	98	99	100	101	102	103	104
ACUF		EG		LITOLOGIA				P. TECHO			P. MURO			INTER						
105	106	107	108	109	110	111	112	113	114	115	116	117	118	119	120	121	122	123	124	125

FECHA			±	N. AGUA			CAUDAL M <sup>3</sup> /h									
126	127	128	129	130	131	132	133	134	135	136	137	138	139	140	141	142
FECHA			±	N. AGUA			CAUDAL M <sup>3</sup> /h									
143	144	145	146	147	148	149	150	151	152	153	154	155	156	157	158	159
FECHA			±	N. AGUA			CAUDAL M <sup>3</sup> /h									
160	161	162	163	164	165	166	167	168	169	170	171	172	173	174	175	176

FECHA			M <sup>3</sup> /h			H		M		DEPRESION		TRANSM.		COEF		ALM.														
177	178	179	180	181	182	183	184	185	186	187	188	189	190	191	192	193	194	195	196	197	198	199	200	201	202	203	204	205	206	207
FECHA			M <sup>3</sup> /h			H		M		DEPRESION		TRANSM.		COEF		ALM.														
208	209	210	211	212	213	214	215	216	217	218	219	220	221	222	223	224	225	226	227	228	229	230	231	232	233	234	235	236	237	238

DATOS COMPLEMENTARIOS DE SONDEOS DEL PANU

FECHA CESION				M. Pts.		±	Q. CEDIDO M <sup>3</sup> /h							
239	240	241	242	243	244	245	246	247	248	249	250	251	252	253

CONTROL

FECHA RECEPCION	FECHA GRABACION	FECHA ORDENADOR

OBSERVACIONES : .....







División de AGUAS SUBTERRANEAS

N° REGISTRO						COORDENADAS						N° P.		C.H.												
1	2	3	7	4	0	0	6	X			Y			25	26	27	28									
29	30	31	32	33	34	35	36	37	38	39	40	41	42	43	44	45	46	47	48	49	50	51	52	53	54	55
S. A.		PROV.		T. MU		COTA			NAT	PROF			H. A		T. P.											
56	57	58	59	60	61	62	63	64	65	66	67	68	69	70	71	72	73	74	75	RED						
F. OB		T. MB		POTEN.		U. A.	VOLUMEN Dm <sup>3</sup>			DIAS		P. P.	B	D1	Q1	ESC.	P C G H									
81	82	83	84	85	86	87	88	89	90	91	92	93	94	95	96	97	98	99	100	101	102	103	104			
CAM		AÑO																								
81	82	83	84	85	86	87	88	89	90	91	92	93	94	95	96	97	98	99	100	101	102	103	104			

ACUF		EG		LITOLOGIA			P. TECHO		P. MURO			INTER.								
84	85	86	87	88	89	90	91	92	93	94	95	96	97	98	99	100	101	102	103	104
ACUF		EG		LITOLOGIA			P. TECHO		P. MURO			INTER.								
105	106	107	108	109	110	111	112	113	114	115	116	117	118	119	120	121	122	123	124	125

FECHA			±	N. AGUA			CAUDAL M <sup>3</sup> /h									
126	127	128	129	130	131	132	133	134	135	136	137	138	139	140	141	142
FECHA			±	N. AGUA			CAUDAL M <sup>3</sup> /h									
143	144	145	146	147	148	149	150	151	152	153	154	155	156	157	158	159
FECHA			±	N. AGUA			CAUDAL M <sup>3</sup> /h									
160	161	162	163	164	165	166	167	168	169	170	171	172	173	174	175	176

FECHA			M <sup>3</sup> /h			H		M	DEPRESION		TRANSM.		COEF. ALM.																	
177	178	179	180	181	182	183	184	185	186	187	188	189	190	191	192	193	194	195	196	197	198	199	200	201	202	203	204	205	206	207
FECHA			M <sup>3</sup> /h			H		M	DEPRESION		TRANSM.		COEF. ALM.																	
208	209	210	211	212	213	214	215	216	217	218	219	220	221	222	223	224	225	226	227	228	229	230	231	232	233	234	235	236	237	238

DATOS COMPLEMENTARIOS DE SONDEOS DEL PANU

FECHA CESION				M. Pts.		±	Q. CEDIDO M <sup>3</sup> /h				
239	240	241	242	243	244	245	246	247	248	249	250

CONTROL

FECHA RECEPCION	FECHA GRABACION	FECHA ORDENADOR

OBSERVACIONES : .....

.....

.....











División de AGUAS SUBTERRANEAS

**N° REGISTRO** [2513740010] [1-9] **COORDENADAS** X [ ] [10-16] Y [ ] [17-24] **N° P.** [ ] [25-26] **C.H.** [ ] [27-28]

**S. A.** [ ] [29-34] **PROV.** [ ] [35-36] **T. MU.** [ ] [37-39] **COTA** [ ] [40-45] **NAT** [ ] [46] **PROF.** [ ] [47-52] **H. A.** [ ] [53-54] **T. P.** [ ] [55]

**F. OB.** [ ] [56-57] **T. MB.** [ ] [58] **POTEN.** [ ] [59-61] **U. A.** [ ] [62] **VOLUMEN Dm<sup>3</sup>** [ ] [63-67] **DIAS** [ ] [68-70] **P. P.** [ ] [71] **B** [ ] [72] **DI** [ ] [73] **OI** [ ] [74] **ESC.** [ ] [75] **RED** P [ ] C [ ] I [ ] G [ ] H [ ] [76-80]

**CAM** [ ] [81] **AÑO** [ ] [82-83]

**ACUF.** [ ] [84-85] **EG** [ ] [86-87] **LITOLOGIA** [ ] [88-93] **P. TECHO** [ ] [94-98] **P. MURO** [ ] [99-103] **INTER** [ ] [104]

**ACUF** [ ] [105-106] **EG** [ ] [107-108] **LITOLOGIA** [ ] [109-114] **P. TECHO** [ ] [115-119] **P. MURO** [ ] [120-124] **INTER** [ ] [125]

**FECHA** [28/12/90] [125-131] **±** [0] [132] **N. AGUA** [ ] [133-137] **CAUDAL M<sup>3</sup>/h** [ ] [138-142]

**FECHA** [ ] [143-148] **±** [ ] [149] **N. AGUA** [ ] [150-154] **CAUDAL M<sup>3</sup>/h** [ ] [155-159]

**FECHA** [ ] [160-165] **±** [ ] [166] **N. AGUA** [ ] [167-171] **CAUDAL M<sup>3</sup>/h** [ ] [172-176]

**FECHA** [ ] [177-182] **M<sup>3</sup>/h** [ ] [183-187] **H** [ ] [188-190] **M** [ ] [191-192] **DEPRESION** [ ] [193-197] **TRANSM.** [ ] [198-202] **COEF. ALM.** [ ] [203-207]

**FECHA** [ ] [208-213] **M<sup>3</sup>/h** [ ] [214-218] **H** [ ] [219-221] **M** [ ] [222-223] **DEPRESION** [ ] [224-228] **TRANSM.** [ ] [229-233] **COEF. ALM.** [ ] [234-238]

DATOS COMPLEMENTARIOS DE SONDEOS DEL PANU

**FECHA CESION** [ ] [239-244] **M. Pts.** [ ] [245-247] **±** [ ] [248] **Q. CEDIDO M<sup>3</sup>/h** [ ] [249-253]

<b>CONTROL</b>	<b>FECHA RECEPCION</b>	<b>FECHA GRABACION</b>	<b>FECHA ORDENADOR</b>	<b>OBSERVACIONES :</b> S.F.C.O. NUEVO PROPIETARIO: PEDRO BANJAN



División de AGUAS SUBTERRANEAS

N° REGISTRO: 253740016 (1-9)

COORDENADAS X: (10-16) Y: (17-24)

N° P.: (25-26) C.H.: (27-28)

S. A.: (29-34) PROV.: (35-36) T. MU.: (37-39) COTA: (40-45) NAT.: (46) PROF.: (47-52) H. A.: (53-54) T. P.: (55)

F. OB.: (56-57) T. MB.: (58) POTEN.: 150 (59-61) U. A.: (62) VOLUMEN Dm<sup>3</sup>: 794 (63-67) DIAS: 200 (68-70) P. P.: (71) B.: (72) DI.: (73) OI.: (74) ESC.: (75) P. C. I. G. H.: (76-80)

CAM.: 8 (81) AÑO: 89 (82-83)

ACUF.: (84-85) EG.: (86-87) LITOLOGIA: (88-93) P. TECHO: (94-98) P. MURO: (99-103) INTER.: (104)

ACUF.: (105-106) EG.: (107-108) LITOLOGIA: (109-114) P. TECHO: (115-119) P. MURO: (120-124) INTER.: (125)

FECHA: 281270 (126-131) ±: 0 (132) N. AGUA: 1000 (133-137) CAUDAL M<sup>3</sup>/h: (138-142)

FECHA: (143-148) ±: (149) N. AGUA: (150-154) CAUDAL M<sup>3</sup>/h: (155-159)

FECHA: (160-165) ±: (166) N. AGUA: (167-171) CAUDAL M<sup>3</sup>/h: (172-176)

FECHA: (177-182) M<sup>3</sup>/h: (183-187) H: (188-190) M: (191-192) DEPRESION: (193-197) TRANSM.: (198-202) COEF. ALM.: (203-207)

FECHA: (208-213) M<sup>3</sup>/h: (214-218) H: (219-221) M: (222-223) DEPRESION: (224-228) TRANSM.: (229-233) COEF. ALM.: (234-238)

DATOS COMPLEMENTARIOS DE SONDEOS DEL PANU

FECHA CESION: (239-244) M. Pts.: (245-247) ±: (248) Q. CEDIDO M<sup>3</sup>/h: (249-253)

CONTROL

FECHA RECEPCION

FECHA GRABACION

FECHA ORDENADOR

OBSERVACIONES : NUEVO TITULAR: PEDRO GARCIA BAJON







División de AGUAS SUBTERRANEAS

N° REGISTRO								COORDENADAS								N° P.		C.H.									
2	5	3	7	4	0	0	2	0	10	11	12	13	14	15	16	17	18	19	20	21	22	23	24	25	26	27	28
S.A.				PROV.		T. MU		COTA				NAT	PROF.				H.A.		T.P.								
29	30	31	32	33	34	35	36	37	38	39	40	41	42	43	44	45	46	47	48	49	50	51	52	53	54	55	
F. OB		T. MB	POTEN.		U.A.	VOLUMEN Dm <sup>3</sup>		DIAS		P.P.	B	DI	OI	ESC.	R E D P C I G H												
56	57	58	59	60	61	62	63	64	65	66	67	68	69	70	71	72	73	74	75	76	77	78	79	80			
CAM		AÑO																									
81	82	83	84	85	86	87	88	89	90	91	92	93	94	95	96	97	98	99	100	101	102	103	104	105	106		

ACUF.		EG		LITOLOGIA					P. TECHO		P. MURO			INTER.						
84	85	86	87	88	89	90	91	92	93	94	95	96	97	98	99	100	101	102	103	104
ACUF.		EG		LITOLOGIA					P. TECHO		P. MURO			INTER.						
105	106	107	108	109	110	111	112	113	114	115	116	117	118	119	120	121	122	123	124	125

FECHA				±	N. AGUA				CAUDAL M <sup>3</sup> /h							
126	127	128	129	130	131	132	133	134	135	136	137	138	139	140	141	142
FECHA				±	N. AGUA				CAUDAL M <sup>3</sup> /h							
143	144	145	146	147	148	149	150	151	152	153	154	155	156	157	158	159
FECHA				±	N. AGUA				CAUDAL M <sup>3</sup> /h							
160	161	162	163	164	165	166	167	168	169	170	171	172	173	174	175	176

FECHA				M <sup>3</sup> /h				H		M	DEPRESION			TRANSM.			COEF. ALM.													
177	178	179	180	181	182	183	184	185	186	187	188	189	190	191	192	193	194	195	196	197	198	199	200	201	202	203	204	205	206	207
FECHA				M <sup>3</sup> /h				H		M	DEPRESION			TRANSM.			COEF. ALM.													
208	209	210	211	212	213	214	215	216	217	218	219	220	221	222	223	224	225	226	227	228	229	230	231	232	233	234	235	236	237	238

DATOS COMPLEMENTARIOS DE SONDEOS DEL PANU

FECHA CESION				M. Pts.		±	Q. CEDIDO M <sup>3</sup> /h							
239	240	241	242	243	244	245	246	247	248	249	250	251	252	253

CONTROL	FECHA RECEPCION	FECHA GRABACION	FECHA ORDENADOR	OBSERVACIONES : .....



División de AGUAS SUBTERRANEAS

**N° REGISTRO**  **COORDENADAS** **X**         **Y**        **N° P.**   **C.H.**

**S. A.**     **PROV.**   **T. MU**   **COTA**     **NAT**  **PROF.**     **H. A.**   **T. P.**

**F. OB**   **T. MB**  **POTEN.**     **U.A.**  **VOLUMEN Dm<sup>3</sup>**  **DIAS**  **P.P.**  **B**  **D1**  **O1**  **ESC.**  **R E D** **P**  **C**  **I**  **G**  **H**

**CAM**  **AÑO**

**ACUF.**   **EG**   **LITOLOGIA**        **P. TECHO**     **P. MURO**     **INTER.**

**ACUF.**   **EG**   **LITOLOGIA**        **P. TECHO**     **P. MURO**     **INTER.**

**FECHA**    **±**  **N. AGUA**  **CAUDAL M<sup>3</sup>/h**

**FECHA**     **±**  **N. AGUA**     **CAUDAL M<sup>3</sup>/h**

**FECHA**     **±**  **N. AGUA**     **CAUDAL M<sup>3</sup>/h**

**FECHA**     **M<sup>3</sup>/h**     **H**   **M**   **DEPRESION**     **TRANSM.**     **COEF. ALM.**

**FECHA**     **M<sup>3</sup>/h**     **H**   **M**   **DEPRESION**     **TRANSM.**     **COEF. ALM.**

**DATOS COMPLEMENTARIOS DE SONDEOS DEL PANU**

**FECHA CESION**     **M. Pts.**     **±**  **Q. CEDIDO M<sup>3</sup>/h**

CONTROL	FECHA RECEPCION	FECHA GRABACION	FECHA ORDENADOR	OBSERVACIONES : .....
	<input type="text"/>	<input type="text"/>	<input type="text"/>	







División de AGUAS SUBTERRANEAS

N° REGISTRO				COORDENADAS X				COORDENADAS Y				N° P.		C.H.				
2	5	3	r	4	0	0	2	6										
1			9	10			16	17			24	25	26	27	28			
S. A.				PROV.		T. MU		COTA		NAT	PROF		H. A		T. P.			
29			34	35	36	37	39	40		45	46	47		52	53	54	55	
F. OB		T. MB	POTEN.		U.A.	VOLUMEN Dm <sup>3</sup>		DIAS		P.P.	B	DI	OI	ESC.	RED P C I G H			
56	57	58	59	61	62	63		67	68	70	71	72	73	74	75	76		80
CAM		AÑO																
81		82	83															

ACUF.	EG	LITOLOGIA	P. TECHO	P. MURO	INTER.
84	85	88	93	94	98
99	103	104			
ACUF.	EG	LITOLOGIA	P. TECHO	P. MURO	INTER.
105	106	109	114	115	119
120	124	125			

FECHA		±	N. AGUA		CAUDAL M <sup>3</sup> /h	
2	5	0				
129	131	132	133	137	138	142
FECHA		±	N. AGUA		CAUDAL M <sup>3</sup> /h	
143	148	149	150	154	155	159
FECHA		±	N. AGUA		CAUDAL M <sup>3</sup> /h	
160	165	166	167	171	172	176

FECHA		M <sup>3</sup> /h		H	M	DEPRESION		TRANSM.		COEF. ALM.	
177	182	183	187	188	190	191	192	193	197	198	202
203	207										
FECHA		M <sup>3</sup> /h		H	M	DEPRESION		TRANSM.		COEF. ALM.	
208	213	214	218	219	221	222	223	224	228	229	233
234	238										

DATOS COMPLEMENTARIOS DE SONDEOS DEL PANU

FECHA CESION				M. Pts.		±	Q. CEDIDO M <sup>3</sup> /h			
239	244	245	247	248	249		249			253

CONTROL	FECHA RECEPCION	FECHA GRABACION	FECHA ORDENADOR	OBSERVACIONES : <u>CEGIDO</u> <u>NUEVO TITULAR PEDRO CARLOS BARRON</u>



División de AGUAS SUBTERRANEAS

N° REGISTRO								COORDENADAS								N° P.		C.H.											
2	3	7	4	0	0	2	7	X				Y																	
1							9	10								16	17								24	25	26	27	28
S. A.				PROV.		T. MU		COTA				NAT	PROF.				H. A.		T. P.										
29				34	35	36	37					45	46	47				52	53	54	55								
F. OB		T. MB	POTEN.		U. A.	VOLUMEN Dm <sup>3</sup>				DIAS		P. P.	B	D1	O1	ESC.	R E D												
56	57	58	59	61	62	63						67	68	70	71	72	73	74	75	76					80				
CAM		AÑO																											
81		82	83																										

ACUF.	EG	LITOLOGIA	P. TECHO	P. MURO	INTER.					
84	85	86	87	88	93	94	98	99	103	104
ACUF.	EG	LITOLOGIA	P. TECHO	P. MURO	INTER.					
105	106	107	108	109	114	115	119	120	124	125

FECHA	±	N. AGUA	CAUDAL M <sup>3</sup> /h						
2	1	1	2	4	6				
126	131	132	133	137	138	142			
FECHA	±	N. AGUA	CAUDAL M <sup>3</sup> /h						
143	148	149	150	154	155	159			
FECHA	±	N. AGUA	CAUDAL M <sup>3</sup> /h						
160	165	166	167	171	172	176			

FECHA	M <sup>3</sup> /h	H	M	DEPRESION	TRANSM.	COEF. ALM.							
177	182	183	187	188	190	191	192	193	197	198	202	203	207
FECHA	M <sup>3</sup> /h	H	M	DEPRESION	TRANSM.	COEF. ALM.							
208	213	214	218	219	221	222	223	224	228	229	233	234	238

DATOS COMPLEMENTARIOS DE SONDEOS DEL PANU

FECHA CESION	M. Pts.	±	Q. CEDIDO M <sup>3</sup> /h			
239	244	245	247	248	249	253

CONTROL	FECHA RECEPCION	FECHA GRABACION	FECHA ORDENADOR	OBSERVACIONES : <u>RECIBIDO</u>
				<u>NUEVO TITULAR: PEDRO GARCIA SANJON</u>



N° REGISTRO: 253750002  
 COORDENADAS: X, Y  
 N° P.: 25 26  
 C.H.: 27 28

S.A.: 29 34  
 PROV.: 35 36  
 T. MU.: 37 39  
 COTA: 40 45  
 NAT.: 46  
 PROF.: 47 52  
 H.A.: 53 54  
 T.P.: 55

F. OB.: 56 57  
 T. MB.: 58  
 POTEN.: 59 61  
 U.A.: 62  
 VOLUMEN Dm<sup>3</sup>: 63 67 (8)  
 DIAS: 68 70 (365)  
 P.P.: 71  
 B.: 72  
 DI.: 73  
 OI.: 74  
 ESC.: 75  
 P C I G H: 76 80

CAM: 81 (8)  
 AÑO: 82 83 (89)

ACUF.: 84 85  
 EG.: 86 87  
 LITOLOGIA: 88 93  
 P. TECHO: 94 98  
 P. MURO: 99 103  
 INTER.: 104

ACUF.: 105 106  
 EG.: 107 108  
 LITOLOGIA: 109 114  
 P. TECHO: 115 119  
 P. MURO: 120 124  
 INTER.: 125

FECHA: 126 131 (23/12/90)  
 ±: 132 (1)  
 N. AGUA: 133 137  
 CAUDAL M<sup>3</sup>/h: 138 142

FECHA: 143 148  
 ±: 149  
 N. AGUA: 150 154  
 CAUDAL M<sup>3</sup>/h: 155 159

FECHA: 160 165  
 ±: 166  
 N. AGUA: 167 171  
 CAUDAL M<sup>3</sup>/h: 172 176

FECHA: 177 182  
 M<sup>3</sup>/h: 183 187  
 H.: 188 190  
 M.: 191 192  
 DEPRESION: 193 197  
 TRANSM.: 198 202  
 COEF. ALM.: 203 207

FECHA: 208 213  
 M<sup>3</sup>/h: 214 218  
 H.: 219 221  
 M.: 222 223  
 DEPRESION: 224 228  
 TRANSM.: 229 233  
 COEF. ALM.: 234 238

DATOS COMPLEMENTARIOS DE SONDEOS DEL PANU

FECHA CESION: 239 244  
 M. Pts.: 245 247  
 ±: 248  
 Q. CEDIDO M<sup>3</sup>/h: 249 253

CONTROL	FECHA RECEPCION	FECHA GRABACION	FECHA ORDENADOR

OBSERVACIONES : .....

.....

.....







N° REGISTRO									COORDENADAS								N° P.		C.H.																														
2	5	3	7	5	0	0	5	0	10	11	12	13	14	15	16	17	18	19	20	21	22	23	24	25	26	27	28																						
S.A.				PROV.		T.MU.		COTA				NAT.	PROF.				H.A.		T.P.																														
29	30	31	32	33	34	35	36	37	38	39	40	41	42	43	44	45	46	47	48	49	50	51	52	53	54	55																							
P.CO3		T.MB		POTEN.		U.A.		VOLUMEN Dm <sup>3</sup>		DIAS		P.P.		B.	DI		OI	ESC.		RED																													
56	57	58	59	60	61	62	63	64	65	66	67	68	69	70	71	72	73	74	75	76	77	78	79	80																									
CAM		AÑO																																															
81	82	83	84	85	86	87	88	89	90	91	92	93	94	95	96	97	98	99	100	101	102	103	104	105	106	107	108	109	110	111	112	113	114	115	116	117	118	119	120	121	122	123	124	125	126	127	128	129	130

ACUF.		EG		LITOLOGIA				P. TECHO		P. MURO			INTER.							
84	85	86	87	88	89	90	91	92	93	94	95	96	97	98	99	100	101	102	103	104
ACUF.		EG		LITOLOGIA				P. TECHO		P. MURO			INTER.							
105	106	107	108	109	110	111	112	113	114	115	116	117	118	119	120	121	122	123	124	125

FECHA				±	N. AGUA				CAUDAL M <sup>3</sup> /h							
126	127	128	129	130	131	132	133	134	135	136	137	138	139	140	141	142
FECHA				±	N. AGUA				CAUDAL M <sup>3</sup> /h							
143	144	145	146	147	148	149	150	151	152	153	154	155	156	157	158	159
FECHA				±	N. AGUA				CAUDAL M <sup>3</sup> /h							
160	161	162	163	164	165	166	167	168	169	170	171	172	173	174	175	176

FECHA				M <sup>3</sup> /h				H		M	DEPRESION				TRANSM.		COEF. ALM.													
177	178	179	180	181	182	183	184	185	186	187	188	189	190	191	192	193	194	195	196	197	198	199	200	201	202	203	204	205	206	207
FECHA				M <sup>3</sup> /h				H		M	DEPRESION				TRANSM.		COEF. ALM.													
208	209	210	211	212	213	214	215	216	217	218	219	220	221	222	223	224	225	226	227	228	229	230	231	232	233	234	235	236	237	238

DATOS COMPLEMENTARIOS DE SONDEOS DEL PANU

FECHA CESION				M. Pts.		±	Q. CEDIDO M <sup>3</sup> /h							
239	240	241	242	243	244	245	246	247	248	249	250	251	252	253

CONTROL	FECHA RECEPCION	FECHA GRABACION	FECHA ORDENADOR	OBSERVACIONES : ..... ..... .....



División de AGUAS SUBTERRANEAS

N° REGISTRO								COORDENADAS								N° P.		C.H.																				
2	5	3	7	8	0	0	2	X										Y								25	26	27	28									
1							9	10									16	17								24								25	26	27	28	
S. A.				PROV.		T. MU		COTA				NAT	PROF.				H. A.		T.P.																			
29						35	36	37				45																										
F. OB.		T. MB.	POTEN.			U.A.	VOLUMEN Dm <sup>3</sup>			DIAS		P.P.	B	DI	OI	ESC.	RED																					
56	57	58	59			61	62	63				67																										
CAM		AÑO																																				
81		82				83																																

ACUF.		EG		LITOLOGIA					P. TECHO			P. MURO			INTER.	
84	85	86	87	88												104
ACUF.		EG		LITOLOGIA					P. TECHO			P. MURO			INTER.	
105	106	107	108	109												125

FECHA				±	N. AGUA			CAUDAL M <sup>3</sup> /h						
2	8	11	2	9	1									
126				131	132	133								142
FECHA				±	N. AGUA			CAUDAL M <sup>3</sup> /h						
143				148	149	150								159
FECHA				±	N. AGUA			CAUDAL M <sup>3</sup> /h						
160				165	166	167								176

FECHA				M <sup>3</sup> /h			H		M	DEPRESION		TRANSM.			COEF. ALM.	
177				182	183											207
FECHA				M <sup>3</sup> /h			H		M	DEPRESION		TRANSM.			COEF. ALM.	
208				213	214											238

DATOS COMPLEMENTARIOS DE SONDEOS DEL PANU

FECHA CESION				M. Pts.		±	Q. CEDIDO M <sup>3</sup> /h						
239				244	245								253

CONTROL

FECHA RECEPCION    FECHA GRABACION    FECHA ORDENADOR

OBSERVACIONES : PROPIETARIO: JOSE ALIAGA MERINO (LA ALBERCA) (MURCIA)



Nº REGISTRO: 263630003  
 COORDENADAS: X, Y  
 N.º P.: , C.H.:  
 S.A.: , PROV.: , T. MU.: , COTA: , NAT.: , PROF.: , H.A.: , T.P.:  
 F. OB.: , T. MB.: , POTEN.: , U.A.: 3, VOLUMEN Dm<sup>3</sup>: 173, DIAS: 365, P.P.: , B.: , D1.: , O1.: , ESC.: , P C I G H:  
 CAM.: , AÑO: 82 83

ACUF.: , EG.: , LITOLOGIA: , P. TECHO: , P. MURO: , INTER.:  
 ACUF.: , EG.: , LITOLOGIA: , P. TECHO: , P. MURO: , INTER.:

FECHA: 28/12/90, ±: 1, N. AGUA: , CAUDAL M<sup>3</sup>/h: 198  
 FECHA: , ±: , N. AGUA: , CAUDAL M<sup>3</sup>/h:  
 FECHA: , ±: , N. AGUA: , CAUDAL M<sup>3</sup>/h:

FECHA: , M<sup>3</sup>/h: , H: , M: , DEPRESION: , TRANSM.: , COEF. ALM.:  
 FECHA: , M<sup>3</sup>/h: , H: , M: , DEPRESION: , TRANSM.: , COEF. ALM.:

DATOS COMPLEMENTARIOS DE SONDEOS DEL PANU

FECHA CESION: , M. Pts.: , ±: , Q. CEDIDO M<sup>3</sup>/h:

CONTROL	FECHA RECEPCION	FECHA GRABACION	FECHA ORDENADOR	OBSERVACIONES : ESTE MANANTIAL SE UTILIZA PARA BALNEARIO Y POSTERIORMENTE PARA RIEGO









N° REGISTRO				COORDENADAS										N° P.		C.H.							
2	6	2	6	6	0	0	0	1															
1				9	10		16	17									24	25	26	27	28		
S. A.				PROV.		T. MU		COTA				NAT	PROF.			H. A.		T.P.					
29				34	35	36	37	39	40							45	46	47		52	53	54	55
F. OB		T. MB	POTEN.		U.A.	VOLUMEN Dm <sup>3</sup>			DIAS		P.P.	B	DI	OI	ESC.	RED							
					6	2	5	2	3	3	6	5											
56	57	58	59	61	62	63	64	65	67	68	69	70	71	72	73	74	75	76	77	78	79	80	
CAM		AÑO																					
8		8	9																				
81		82	83																				

ACUF.		EG		LITOLOGIA					P. TECHO			P. MURO			INTER.		
84	85	86	87	88						94			98	99		103	104
ACUF.		EG		LITOLOGIA					P. TECHO			P. MURO			INTER.		
105	106	107	108	109						115			119	120		124	125

FECHA				±	N. AGUA			CAUDAL M <sup>3</sup> /h			
2	8	1	2	1				2	8	8	0
126				132	133		137	138			142
FECHA				±	N. AGUA			CAUDAL M <sup>3</sup> /h			
143				149	150		154	155			159
FECHA				±	N. AGUA			CAUDAL M <sup>3</sup> /h			
160				166	167		171	172			176

FECHA				M <sup>3</sup> /h			H		M		DEPRESION			TRANSM.			COEF. ALM.					
177				183			187	188	190	191	192	193			197	198			203			207
FECHA				M <sup>3</sup> /h			H		M		DEPRESION			TRANSM.			COEF. ALM.					
208				214			218	219	221	222	223	224			228	229			234			238

DATOS COMPLEMENTARIOS DE SONDEOS DEL PANU

FECHA CESION				M. Pts.		±	Q. CEDIDO M <sup>3</sup> /h				
239				244	245	247	248	249			253

CONTROL

FECHA RECEPCION	FECHA GRABACION	FECHA ORDENADOR

OBSERVACIONES : .....

.....

.....









N° REGISTRO									COORDENADAS										N° P.		C.H.		
2103110012									X					Y									
S.A.									PROV.		T. MU.		COTA			NAT.	PROF.			H.A.		T.P.	
29									34		35 36		40			45	46			52		53 54	55
F.OB.		T.MB.	POTEN.			U.A.	VOLUMEN Dm <sup>3</sup>			DIAS		P.P.	B.	DI.	OI.	ESC.	RED						
56 57		58	59 61			62	63			67		68	70	71	72	73	74	75	76				80
CAM.		AÑO																					
81		82 83																					

ACUF.		EG.		LITOLOGIA					P. TECHO			P. MURO			INTER.							
84 85		86 87		88					93			94			98			99	103			104
ACUF.		EG.		LITOLOGIA					P. TECHO			P. MURO			INTER.							
105 106		107 108		109					114			115			119			120	124			125

FECHA				±	N. AGUA				CAUDAL M <sup>3</sup> /h									
27 12 90				0	19 7 43													
126				131	132	133				137				138	142			
FECHA				±	N. AGUA				CAUDAL M <sup>3</sup> /h									
143				148	149	150				154				155	159			
FECHA				±	N. AGUA				CAUDAL M <sup>3</sup> /h									
160				165	166	167				171				172	176			

FECHA				M <sup>3</sup> /h				H.		M.		DEPRESION				TRANSM.				COEF. ALM.																											
177				182				183		187		188		190		193				197				198				202				203				207											
FECHA				M <sup>3</sup> /h				H.		M.		DEPRESION				TRANSM.				COEF. ALM.																											
208				213				214		218		219		221		222				223				224				228				229				233				234				238			

DATOS COMPLEMENTARIOS DE SONDEOS DEL PANU

FECHA CESION				M. Pts.			±	Q. CEDIDO M <sup>3</sup> /h												
239				244			245	247				248	249				253			

CONTROL	FECHA RECEPCION	FECHA GRABACION	FECHA ORDENADOR	OBSERVACIONES : ..... ..... .....





N° REGISTRO: 263710018  
 COORDENADAS: X, Y  
 N° P.: 25 26  
 C.H.: 27 28  
 S.A.: 29 34  
 PROV.: 35 36  
 T. MU.: 37 39  
 COTA: 40 45  
 NAT.: 46  
 PROF.: 47 52  
 H. A.: 53 54  
 T.P.: 55  
 F. OB.: 56 57  
 T. MB.: 58  
 POTEN.: 59 61  
 U.A.: 62  
 VOLUMEN Dm<sup>3</sup>: 63 67  
 DIAS: 68 70  
 P.P.: 71  
 B.: 72  
 DI.: 73  
 OI.: 74  
 ESC.: 75  
 RED: P C I G H  
 CAM.: 81  
 AÑO: 82 83

ACUF.: 84 85  
 EG.: 86 87  
 LITOLOGIA: 88 93  
 P. TECHO: 94 98  
 P. MURO: 99 103  
 INTER.: 104  
 ACUF.: 105 106  
 EG.: 107 108  
 LITOLOGIA: 109 114  
 P. TECHO: 115 119  
 P. MURO: 120 124  
 INTER.: 125

FECHA: 27/12/82  
 ±: 132  
 N. AGUA: 133 137  
 CAUDAL M<sup>3</sup>/h: 138 142  
 FECHA: 143 148  
 ±: 149  
 N. AGUA: 150 154  
 CAUDAL M<sup>3</sup>/h: 155 159  
 FECHA: 160 165  
 ±: 166  
 N. AGUA: 167 171  
 CAUDAL M<sup>3</sup>/h: 172 176

FECHA: 177 182  
 M<sup>3</sup>/h: 183 187  
 H.: 188 190  
 M.: 191 192  
 DEPRESION: 193 197  
 TRANSM.: 198 202  
 COEF. ALM.: 203 207  
 FECHA: 208 213  
 M<sup>3</sup>/h: 214 218  
 H.: 219 221  
 M.: 222 223  
 DEPRESION: 224 228  
 TRANSM.: 229 233  
 COEF. ALM.: 234 238

DATOS COMPLEMENTARIOS DE SONDEOS DEL PANU  
 FECHA CESION: 239 244  
 M. Pts.: 245 247  
 ±: 248  
 Q. CEDIDO M<sup>3</sup>/h: 249 253

CONTROL

FECHA RECEPCION

FECHA GRABACION

FECHA ORDENADOR

OBSERVACIONES : ABANDONADO



Nº REGISTRO: 261710014  
 COORDENADAS: X, Y  
 N.º P.: 25 26  
 C.H.: 27 28  
 S. A.: 29 34  
 PROV.: 35 36  
 T. MU.: 37 39  
 COTA: 40 45  
 NAT.: 46  
 PROF.: 47 52  
 H. A.: 53 54  
 T.P.: 55  
 F. OB.: 56 57  
 T. MB.: 58  
 POTEN.: 59 61  
 U.A.: 62  
 VOLUMEN Dm<sup>3</sup>: 63 67  
 DIAS: 68 70  
 P.P.: 71  
 B.: 72  
 DI.: 73  
 OI.: 74  
 ESC.: 75  
 RED: P C I G H (76-80)  
 CAM.: 81  
 AÑO: 82 83

ACUF.: 84 85  
 EG.: 86 87  
 LITOLOGIA: 88 93  
 P. TECHO: 94 98  
 P. MURO: 99 103  
 INTER.: 104  
 ACUF.: 105 106  
 EG.: 107 108  
 LITOLOGIA: 109 114  
 P. TECHO: 115 119  
 P. MURO: 120 124  
 INTER.: 125

FECHA: 27/12/90 (126-131)  
 ±: 132  
 N. AGUA: 133 137  
 CAUDAL M<sup>3</sup>/h: 138 142  
 FECHA: 143 148  
 ±: 149  
 N. AGUA: 150 154  
 CAUDAL M<sup>3</sup>/h: 155 159  
 FECHA: 160 165  
 ±: 166  
 N. AGUA: 167 171  
 CAUDAL M<sup>3</sup>/h: 172 176

FECHA: 177 182  
 M<sup>3</sup>/h: 183 187  
 H: 188 190  
 M: 191 192  
 DEPRESION: 193 197  
 TRANSM.: 198 202  
 COEF. ALM.: 203 207  
 FECHA: 208 213  
 M<sup>3</sup>/h: 214 218  
 H: 219 221  
 M: 222 223  
 DEPRESION: 224 228  
 TRANSM.: 229 233  
 COEF. ALM.: 234 238

DATOS COMPLEMENTARIOS DE SONDEOS DEL PANU  
 FECHA CESION: 239 244  
 M. Pts.: 245 247  
 ±: 248  
 Q. CEDIDO M<sup>3</sup>/h: 249 253

CONTROL	FECHA RECEPCION	FECHA GRABACION	FECHA ORDENADOR	OBSERVACIONES : <i>N.D. S.E. U.A.</i>



N° REGISTRO: 063710020 (1-9)

COORDENADAS: X (10-16), Y (17-24)

N° P. (25-26), C.H. (27-28)

S.A. (29-34), PROV. (35-36), T. MU (37-39), COTA (40-45), NAT (46), PROF (47-52), H.A (53-54), T.P (55)

F. OB (56-57), T. MB (58), POTEN. (59-61), U.A. (62), VOLUMEN Dm<sup>3</sup> (63-67), DIAS (68-70), P.P (71), B (72), DI (73), OI (74), ESC. (75), P C I G H (76-80)

CAM (81), AÑO (82-83)

ACUF (84-85), EG (86-87), LITOLOGIA (88-93), P. TECHO (94-98), P. MURO (99-103), INTER. (104)

ACUF (105-106), EG (107-108), LITOLOGIA (109-114), P. TECHO (115-119), P. MURO (120-124), INTER. (125)

FECHA (126-131): 21/1/90, ± (132): 0, N. AGUA (133-137), CAUDAL M<sup>3</sup>/h (138-142)

FECHA (143-148), ± (149), N. AGUA (150-154), CAUDAL M<sup>3</sup>/h (155-159)

FECHA (160-165), ± (166), N. AGUA (167-171), CAUDAL M<sup>3</sup>/h (172-176)

FECHA (177-182), M<sup>3</sup>/h (183-187), H (188-190), M (191-192), DEPRESION (193-197), TRANSM. (198-202), COEF. ALM. (203-207)

FECHA (208-213), M<sup>3</sup>/h (214-218), H (219-221), M (222-223), DEPRESION (224-228), TRANSM. (229-233), COEF. ALM. (234-238)

DATOS COMPLEMENTARIOS DE SONDEOS DEL PANU

FECHA CESION (239-244), M. Pts. (245-247), ± (248), Q. CEDIDO M<sup>3</sup>/h (249-253)

CONTROL	FECHA RECEPCION	FECHA GRABACION	FECHA ORDENADOR

OBSERVACIONES: En 1987 se bombeó por el pozo control. En el 70 día se instaló un m. de 20 P.S. para 1200 horas.



N° REGISTRO: 163710022  
 COORDENADAS: X (10-16), Y (17-24)  
 N° P.: 25-26, C.H.: 27-28  
 S.A.: 29-34, PROV.: 35-36, T.MU.: 37-39, COTA.: 40-45, NAT.: 46, PROF.: 47-52, H.A.: 53-54, T.P.: 55  
 F.OB.: 56-57, T.MB.: 58, POTEN.: 59-61, U.A.: 62, VOLUMEN Dm<sup>3</sup>: 63-67, DIAS.: 68-70, P.P.: 71, B.: 72, DI.: 73, OI.: 74, ESC.: 75, RED: P C I G H (76-80)  
 CAM.: 81, AÑO: 82-83

ACUF.: 84-85, EG.: 86-87, LITOLOGIA: 88-93, P. TECHO: 94-98, P. MURO: 99-103, INTER.: 104  
 ACUF.: 105-106, EG.: 107-108, LITOLOGIA: 109-114, P. TECHO: 115-119, P. MURO: 120-124, INTER.: 125

FECHA: 291280 (126-131), ±: 132, N. AGUA: 1890 (133-137), CAUDAL M<sup>3</sup>/h: 138-142  
 FECHA: 143-148, ±: 149, N. AGUA: 150-154, CAUDAL M<sup>3</sup>/h: 155-159  
 FECHA: 160-165, ±: 166, N. AGUA: 167-171, CAUDAL M<sup>3</sup>/h: 172-176

FECHA: 177-182, M<sup>3</sup>/h: 183-187, H: 188-190, M: 191-192, DEPRESION: 193-197, TRANSM.: 198-202, COEF. ALM.: 203-207  
 FECHA: 208-213, M<sup>3</sup>/h: 214-218, H: 219-221, M: 222-223, DEPRESION: 224-228, TRANSM.: 229-233, COEF. ALM.: 234-238

DATOS COMPLEMENTARIOS DE SONDEOS DEL PANU

FECHA CESION: 239-243, M. Pts.: 244-246, ±: 247, Q. CEDIDO M<sup>3</sup>/h: 248-253

CONTROL

FECHA RECEPCION

FECHA GRABACION

FECHA ORDENADOR

OBSERVACIONES : ...NO SE MUEVE...



N° REGISTRO: 203710024  
 COORDENADAS: X (10-16), Y (17-24)  
 N° P.: 25-26, C.H.: 27-28  
 S.A.: 29-34, PROV.: 35-36, T. MU.: 37-39, COTA: 40-45, NAT.: 46, PROF.: 47-52, H.A.: 53-54, T.P.: 55  
 F. OB.: 56-57, T. MB.: 58, POTEN.: 59-61, U.A.: 62, VOLUMEN Dm<sup>3</sup>: 63-67, DIAS: 68-70, P.P.: 71, B.: 72, D1: 73, OI: 74, ESC.: 75, RED: P C I G H (76-80)  
 CAM.: 81, AÑO: 82-83

ACUF.: 84-85, EG.: 86-87, LITOLOGIA: 88-93, P. TECHO: 94-98, P. MURO: 99-103, INTER.: 104  
 ACUF.: 105-106, EG.: 107-108, LITOLOGIA: 109-114, P. TECHO: 115-119, P. MURO: 120-124, INTER.: 125

FECHA: 29/12/90 (126-131), ±: 132, N. AGUA: 1700 (133-137), CAUDAL M<sup>3</sup>/h: (138-142)  
 FECHA: (143-148), ±: 149, N. AGUA: (150-154), CAUDAL M<sup>3</sup>/h: (155-159)  
 FECHA: (160-165), ±: 166, N. AGUA: (167-171), CAUDAL M<sup>3</sup>/h: (172-176)

FECHA: (177-182), M<sup>3</sup>/h: (183-187), H: (188-190), M: (191-192), DEPRESION: (193-197), TRANSM.: (198-202), COEF. ALM.: (203-207)  
 FECHA: (208-213), M<sup>3</sup>/h: (214-218), H: (219-221), M: (222-223), DEPRESION: (224-228), TRANSM.: (229-233), COEF. ALM.: (234-238)

DATOS COMPLEMENTARIOS DE SONDEOS DEL PANU  
 FECHA CESION: (239-243), M. Pts.: (245-247), ±: 248, Q. CEDIDO M<sup>3</sup>/h: (249-253)

CONTROL	FECHA RECEPCION	FECHA GRABACION	FECHA ORDENADOR	OBSERVACIONES : <u>INUTILIZADO. NO SE UTILIZA.</u>





COORDENADAS

Nº REGISTRO: 21037100249 (1-9)

X: (10-16)

Y: (17-24)

Nº P.: (25-26)

C.H.: (27-28)

S.A.: (29-34)

PROV.: (35-36)

T.MU: (37-39)

COTA: (40-45)

NAT: (46)

PROF.: (47-52)

H.A.: (53-54)

T.P.: (55)

F.OB.: (56-57)

T.MB.: (58)

POTEN.: (59-61)

U.A.: (62)

VOLUMEN Dm<sup>3</sup>: (63-67)

DIAS: (68-70)

P.P.: (71)

B.: (72)

DI.: (73)

OI.: (74)

ESC.: (75)

RED: P C I G H (76-80)

CAM: (81)

AÑO: (82-83)

ACUF.: (84-85)

EG.: (86-87)

LITOLOGIA: (88-93)

P. TECHO: (94-98)

P. MURO: (99-103)

INTER.: (104)

ACUF.: (105-106)

EG.: (107-108)

LITOLOGIA: (109-114)

P. TECHO: (115-119)

P. MURO: (120-124)

INTER.: (125)

FECHA: 219 212 7 10 (126-131)

±: (132)

N. AGUA: (133-137)

CAUDAL M<sup>3</sup>/h: (138-142)

FECHA: (143-148)

±: (149)

N. AGUA: (150-154)

CAUDAL M<sup>3</sup>/h: (155-159)

FECHA: (160-165)

±: (166)

N. AGUA: (167-171)

CAUDAL M<sup>3</sup>/h: (172-176)

FECHA: (177-182)

M<sup>3</sup>/h: (183-187)

H: (188-190)

M: (191-192)

DEPRESION: (193-197)

TRANSM.: (198-202)

COEF. ALM.: (203-207)

FECHA: (208-213)

M<sup>3</sup>/h: (214-218)

H: (219-221)

M: (222-223)

DEPRESION: (224-228)

TRANSM.: (229-233)

COEF. ALM.: (234-238)

DATOS COMPLEMENTARIOS DE SONDEOS DEL PANU

FECHA CESION: (239-244)

M. Pts.: (245-247)

±: (248)

Q. CEDIDO M<sup>3</sup>/h: (249-253)

CONTROL

FECHA RECEPCION

FECHA GRABACION

FECHA ORDENADOR

OBSERVACIONES : SONDEO NEGATIVO  
CEGADO



N° REGISTRO: 201740040 (1-9)

COORDENADAS X: (10-16) Y: (17-24)

N° P.: (25-26) C.H.: (27-28)

S.A.: (29-34) PROV.: (35-36) T. MU.: (37-39) COTA: (40-45) NAT.: (46) PROF.: (47-52) H.A.: (53-54) T.P.: (55)

F. OB.: (56-57) T. MB.: (58) POTEN.: (59-61) U.A.: (62) VOLUMEN Dm<sup>3</sup>: (63-67) DIAS: (68-70) P.P.: (71) B.: (72) DI.: (73) OI.: (74) ESC.: (75)

P C I G H (76-80)

CAM: (81) AÑO: (82-83)

ACUF.: (84-85) EG: (86-87) LITOLOGIA: (88-93) P. TECHO: (94-98) P. MURO: (99-103) INTER.: (104)

ACUF.: (105-106) EG: (107-108) LITOLOGIA: (109-114) P. TECHO: (115-119) P. MURO: (120-124) INTER.: (125)

FECHA: 213112910 (126-131) ±: 0 (132) N. AGUA: 710 (133-137) CAUDAL M<sup>3</sup>/h: (138-142)

FECHA: (143-148) ±: (149) N. AGUA: (150-154) CAUDAL M<sup>3</sup>/h: (155-159)

FECHA: (160-165) ±: (166) N. AGUA: (167-171) CAUDAL M<sup>3</sup>/h: (172-176)

FECHA: (177-182) M<sup>3</sup>/h: (183-187) H: (188-190) M: (191-192) DEPRESION: (193-197) TRANSM.: (198-202) COEF. ALM.: (203-207)

FECHA: (208-213) M<sup>3</sup>/h: (214-218) H: (219-221) M: (222-223) DEPRESION: (224-228) TRANSM.: (229-233) COEF. ALM.: (234-238)

DATOS COMPLEMENTARIOS DE SONDEOS DEL PANU

FECHA CESION: (239-244) M. Pts.: (245-247) ±: (248) Q. CEDIDO M<sup>3</sup>/h: (249-253)

CONTROL	FECHA RECEPCION	FECHA GRABACION	FECHA ORDENADOR	OBSERVACIONES : JULY 1965 (A.D.O.)



Nº REGISTRO: 2165710054 (1-9)

COORDENADAS X: (10-16) Y: (17-24)

Nº P.: (25-26) C.H.: (27-28)

S.A.: (29-34) PROV.: (35-36) T. MU.: (37-39) COTA: (40-45) NAT.: (46) PROF.: (47-52) H.A.: (53-54) T.P.: (55)

F. OB.: (56-57) T. MB.: (58) POTEN.: (59-61) U.A.: (62) VOLUMEN Dm<sup>3</sup>: (63-67) DIAS: (68-70) P.P.: (71) B.: (72) DI.: (73) OI.: (74) ESC.: (75) RED: (76-80)

CAM: (81) AÑO: (82-83) 81 82 83

ACUF.: (84-85) EG: (86-87) LITOLOGIA: (88-93) P. TECHO: (94-98) P. MURO: (99-103) INTER.: (104)

ACUF.: (105-106) EG: (107-108) LITOLOGIA: (109-114) P. TECHO: (115-119) P. MURO: (120-124) INTER.: (125)

FECHA: 23/02/90 (126-131) ±: (132) N. AGUA: (133-137) CAUDAL M<sup>3</sup>/h: (138-142)

FECHA: (143-148) ±: (149) N. AGUA: (150-154) CAUDAL M<sup>3</sup>/h: (155-159)

FECHA: (160-165) ±: (166) N. AGUA: (167-171) CAUDAL M<sup>3</sup>/h: (172-176)

FECHA: (177-182) M<sup>3</sup>/h: (183-187) H: (188-190) M: (191-192) DEPRESION: (193-197) TRANSM.: (198-202) COEF. ALM.: (203-207)

FECHA: (208-213) M<sup>3</sup>/h: (214-218) H: (219-221) M: (222-223) DEPRESION: (224-228) TRANSM.: (229-233) COEF. ALM.: (234-238)

DATOS COMPLEMENTARIOS DE SONDEOS DEL PANU

FECHA CESION: (239-244) M. Pts.: (245-247) ±: (248) Q. CEDIDO M<sup>3</sup>/h: (249-253)

CONTROL	FECHA RECEPCION	FECHA GRABACION	FECHA ORDENADOR

OBSERVACIONES : P.D.H. ESC.HIO. S.H.G. D.I.L. A.G. B.O.R.A.B.F.A. DEIDE. 1985





División de AGUAS SUBTERRANEAS

N° REGISTRO						COORDENADAS						N° P.		C.H.													
1	2	3	4	5	6	7	8	9	10	11	12	13	14	15	16	17	18	19	20	21	22	23	24	25	26	27	28
S. A.				PROV.		T. MU		COTA				NAT	PROF.			H. A.		T. P.									
29	30	31	32	33	34	35	36	37	38	39	40	41	42	43	44	45	46	47	48	49	50	51	52	53	54	55	
F. OB.		T. MB.	POTEN.		U. A.	VOLUMEN Dm <sup>3</sup>		DIAS		P. P.	B	DI	OI	ESC.	RED												
56	57	58	59	60	61	62	63	64	65	66	67	68	69	70	71	72	73	74	75	76	77	78	79	80			
CAM		AÑO																									
81	82	83	84	85	86	87	88	89	90	91	92	93	94	95	96	97	98	99	100	101	102	103	104	105	106		

ACUF.		EG		LITOLOGIA				P. TECHO		P. MURO			INTER.							
84	85	86	87	88	89	90	91	92	93	94	95	96	97	98	99	100	101	102	103	104
ACUF.		EG		LITOLOGIA				P. TECHO		P. MURO			INTER.							
105	106	107	108	109	110	111	112	113	114	115	116	117	118	119	120	121	122	123	124	125

FECHA			±	N. AGUA			CAUDAL M <sup>3</sup> /h									
126	127	128	129	130	131	132	133	134	135	136	137	138	139	140	141	142
FECHA			±	N. AGUA			CAUDAL M <sup>3</sup> /h									
143	144	145	146	147	148	149	150	151	152	153	154	155	156	157	158	159
FECHA			±	N. AGUA			CAUDAL M <sup>3</sup> /h									
160	161	162	163	164	165	166	167	168	169	170	171	172	173	174	175	176

FECHA			M <sup>3</sup> /h			H		M	DEPRESION		TRANSM.		COEF. ALM.																	
177	178	179	180	181	182	183	184	185	186	187	188	189	190	191	192	193	194	195	196	197	198	199	200	201	202	203	204	205	206	207
FECHA			M <sup>3</sup> /h			H		M	DEPRESION		TRANSM.		COEF. ALM.																	
208	209	210	211	212	213	214	215	216	217	218	219	220	221	222	223	224	225	226	227	228	229	230	231	232	233	234	235	236	237	238

DATOS COMPLEMENTARIOS DE SONDEOS DEL PANU

FECHA CESION				M. Pts.		±	Q. CEDIDO M <sup>3</sup> /h							
239	240	241	242	243	244	245	246	247	248	249	250	251	252	253

CONTROL

FECHA RECEPCION	FECHA GRABACION	FECHA ORDENADOR

OBSERVACIONES : Del volumen bombeado  
 N.T.E. 40.8 m<sup>3</sup> se utilizaron en el Termino  
 Municipal de Alcala



**N° REGISTRO**  **COORDENADAS** **X**         **Y**           **N° P.**   **C.H.**

**S. A.**     **PROV.**   **T. MU.**   **COTA**       **NAT.**  **PROF.**       **H. A.**   **T. P.**

**F. OB.**   **T. MB.**   **POTEN.**     **U. A.**   **VOLUMEN Dm<sup>3</sup>**       **DIAS**     **P. P.**   **B.**   **D1**   **O1**   **ESC.**   **RED** **P**  **C**  **I**  **G**  **H**

**CAM**  **AÑO**

81 82 83

**ACUF.**   **EG**   **LITOLOGIA**        **P. TECHO**     **P. MURO**     **INTER.**

84 85 86 87 88 93 94 98 99 103 104

**ACUF.**   **EG**   **LITOLOGIA**        **P. TECHO**     **P. MURO**     **INTER.**

105 106 107 108 109 114 115 119 120 124 125

**FECHA**  **±**  **N. AGUA**     **CAUDAL M<sup>3</sup>/h**

126 131 132 133 137 138 142

**FECHA**       **±**  **N. AGUA**     **CAUDAL M<sup>3</sup>/h**

143 148 149 150 154 155 159

**FECHA**       **±**  **N. AGUA**     **CAUDAL M<sup>3</sup>/h**

160 165 166 167 171 172 176

**FECHA**       **M<sup>3</sup>/h**     **H**   **M**   **DEPRESION**       **TRANSM.**       **COEF. ALM.**

177 182 183 187 188 190 191 192 193 197 198 202 203 207

**FECHA**       **M<sup>3</sup>/h**     **H**   **M**   **DEPRESION**       **TRANSM.**       **COEF. ALM.**

208 213 214 218 219 221 222 223 224 228 229 233 234 238

DATOS COMPLEMENTARIOS DE SONDEOS DEL PANU

**FECHA CESION**       **M. Pts.**    **±**  **Q. CEDIDO M<sup>3</sup>/h**

239 244 245 247 248 249 253

CONTROL

FECHA RECEPCION	FECHA GRABACION	FECHA ORDENADOR

OBSERVACIONES : *N.O. SE UTILIZA...*  
*SU CAUDAL ES REDUCIDO 3 a 10 l/s.*





División de AGUAS SUBTERRANEAS

Nº REGISTRO:  COORDENADAS X:  Y:  Nº P.:  C.H.:

U.A.:  PROV.:  T. MU.:  COTA:  NAT.:  PROF.:  H.A.:  T.P.:

P. OB.:  T. V.B.:  POTEN.:  U.A.:  VOLUMEN Dm<sup>3</sup>:  DIAS:  P. P.:  S.:  OI.:  OI.:  ESC.:  RED:

CAM.:  AÑO:

ACUF.:  EG.:  LITOLOGIA:  P. TECHO:  P. MURC.:  INTER.:

ACUF.:  EG.:  LITOLOGIA:  P. TECHO:  P. MURC.:  INTER.:

FECHA:  ±:  N. AGUA:  CAUDAL M<sup>3</sup>/h:

FECHA:  ±:  N. AGUA:  CAUDAL M<sup>3</sup>/h:

FECHA:  ±:  N. AGUA:  CAUDAL M<sup>3</sup>/h:

FECHA:  M<sup>3</sup>/h:  H:  M:  DEPRESION:  TRANSM.:  COEF. ALM.:

FECHA:  M<sup>3</sup>/h:  H:  M:  DEPRESION:  TRANSM.:  COEF. ALM.:

DATOS COMPLEMENTARIOS DE SONDEOS DEL PANU

FECHA CESION:  M. Pts.:  ±:  Q. CEDIDO M<sup>3</sup>/h:

CONTROL	FECHA RECEPCION	FECHA GRABACION	FECHA ORDENADOR
	<input type="text"/>	<input type="text"/>	<input type="text"/>

OBSERVACIONES : NO SE UTILIZA





N° REGISTRO								COORDENADAS								N° P.		C.H.								
2	2	3	7	5	0	0	2																			
1							9	10																		
S. A.				PROV.		T. MU.		COTA				NAT	PROF.				H. A.		T. P.							
29							34	35																		
F. OB.		T. MB.	POTEN.		U.A.	VOLUMEN Dm <sup>3</sup>		DIAS		P.P.	B	DI	OI	ESC.	RED											
							4	7	3																	
56	57	58					63																			
CAM		AÑO																								
81																										

ACUF.		EG		LITOLOGIA					P. TECHO			P. MURO			INTER.		
84	85	86	87														
ACUF.		EG		LITOLOGIA					P. TECHO			P. MURO			INTER.		
105	106	107	108														

FECHA				±	N. AGUA			CAUDAL M <sup>3</sup> /h					
126				131	132								
FECHA				±	N. AGUA			CAUDAL M <sup>3</sup> /h					
143				148	149								
FECHA				±	N. AGUA			CAUDAL M <sup>3</sup> /h					
160				165	166								

FECHA				M <sup>3</sup> /h				H		M	DEPRESION			TRANSM.			COEF. ALM.		
177				182	183														
FECHA				M <sup>3</sup> /h				H		M	DEPRESION			TRANSM.			COEF. ALM.		
208				213	214														

DATOS COMPLEMENTARIOS DE SONDEOS DEL PANU

FECHA CESION					M. Pts.		±	Q. CEDIDO M <sup>3</sup> /h					
239				244	245								233

CONTROL	FECHA RECEPCION	FECHA GRABACION	FECHA ORDENADOR

OBSERVACIONES : .....



Nº REGISTRO: 063153021 (1-9)

COORDENADAS X: (10-16) Y: (17-24)

Nº P.: (25-26) C.H.: (27-28)

S.A.: (29-34) PROV.: (35-36) T. MU.: (37-39) COTA: (40-45) NAT.: (46) PROF.: (47-52) H. A.: (53-54) T.P.: (55)

F. OB.: (56-57) T. MB.: (58) POTEN.: 30 (59-61) U.A.: (62) VOLUMEN Dm<sup>3</sup>: 43 (63-67) DIAS: 50 (68-70) P.P.: (71) B.: (72) DI.: (73) OI.: (74) ESC.: (75) RED: (76-80)

CAM: 8 (81) AÑO: 83 (82-83)

ACUF.: (84-85) EG: (86-87) LITOLOGIA: (88-93) P. TECHO: (94-98) P. MURO: (99-103) INTER.: (104)

ACUF.: (105-106) EG: (107-108) LITOLOGIA: (109-114) P. TECHO: (115-119) P. MURO: (120-124) INTER.: (125)

FECHA: 28/12/90 (126-131) ±: 0 (132) N. AGUA: 1057 (133-137) CAUDAL M<sup>3</sup>/h: (138-142)

FECHA: (143-148) ±: (149) N. AGUA: (150-154) CAUDAL M<sup>3</sup>/h: (155-159)

FECHA: (160-165) ±: (166) N. AGUA: (167-171) CAUDAL M<sup>3</sup>/h: (172-176)

FECHA: (177-182) M<sup>3</sup>/h: (183-187) H: (188-190) M: (191-192) DEPRESION: (193-197) TRANSM.: (198-202) COEF. ALM.: (203-207)

FECHA: (208-213) M<sup>3</sup>/h: (214-218) H: (219-221) M: (222-223) DEPRESION: (224-228) TRANSM.: (229-233) COEF. ALM.: (234-238)

DATOS COMPLEMENTARIOS DE SONDEOS DEL PANU

FECHA CESION: (239-244) M. Pts.: (245-247) ±: (248) Q. CEDIDO M<sup>3</sup>/h: (249-253)

CONTROL	FECHA RECEPCION	FECHA GRABACION	FECHA ORDENADOR	OBSERVACIONES : .....



N° REGISTRO: 2103750238 (1-9)

COORDENADAS X: (10-16) Y: (17-24)

N° P.: (25-26) C.H.: (27-28)

S.A.: (29-34) PROV.: (35-36) T.MU.: (37-39) COTA: (40-45) NAT.: (46) PROF.: (47-52) H.A.: (53-54) T.P.: (55)

F.OB.: (56-57) T.MB.: (58) POTEN.: (59-61) U.A.: (62) VOLUMEN Dm<sup>3</sup>: (63-67) DIAS: (68-70) P.P.: (71) B.: (72) DI.: (73) OI.: (74) ESC.: (75)

RED: (76-80) P C I G H

CAM: (81) AÑO: (82-83) 89

ACUF.: (84-85) EG.: (86-87) LITOLOGIA: (88-93) P. TECHO: (94-98) P. MURO: (99-103) INTER.: (104)

ACUF.: (105-106) EG.: (107-108) LITOLOGIA: (109-114) P. TECHO: (115-119) P. MURO: (120-124) INTER.: (125)

FECHA: (126-131) ±: (132) N. AGUA: (133-137) CAUDAL M<sup>3</sup>/h: (138-142)

FECHA: (143-148) ±: (149) N. AGUA: (150-154) CAUDAL M<sup>3</sup>/h: (155-159)

FECHA: (160-165) ±: (166) N. AGUA: (167-171) CAUDAL M<sup>3</sup>/h: (172-176)

FECHA: (177-182) M<sup>3</sup>/h: (183-187) H: (188-190) M: (191-192) DEPRESION: (193-197) TRANSM.: (198-202) COEF. ALM.: (203-207)

FECHA: (208-213) M<sup>3</sup>/h: (214-218) H: (219-221) M: (222-223) DEPRESION: (224-228) TRANSM.: (229-233) COEF. ALM.: (234-238)

DATOS COMPLEMENTARIOS DE SONDEOS DEL PANU

FECHA CESION: (239-244) M. Pts.: (245-247) ±: (248) Q. CEDIDO M<sup>3</sup>/h: (249-253)

CONTROL	FECHA RECEPCION	FECHA GRABACION	FECHA ORDENADOR	OBSERVACIONES : P. P. 20 S. E. C. O. A. B. R. A. D. D. E. A. D. D.



Nº REGISTRO: 260750244

COORDENADAS: X, Y

Nº P., C.H.

S.A., PROV., T. MU, COTA, NAT, PROF., H.A., T.P.

P.C.B., T.M.B., POTEN., U.A., VOLUMEN Dm<sup>3</sup>, DIAS, P.P., S, DI, OI, ESC., P.C.G.H.

CAM, AÑO

ACUF., EG, LITOLOGIA, P. TECHO, P. MURO, INTER.

ACUF., EG, LITOLOGIA, P. TECHO, P. MURO, INTER.

FECHA, ±, N. AGUA, CAUDAL M<sup>3</sup>/h

FECHA, ±, N. AGUA, CAUDAL M<sup>3</sup>/h

FECHA, ±, N. AGUA, CAUDAL M<sup>3</sup>/h

FECHA, M<sup>3</sup>/h, H, M, DEPRESION, TRANSM., COEF. ALM.

FECHA, M<sup>3</sup>/h, H, M, DEPRESION, TRANSM., COEF. ALM.

DATOS COMPLEMENTARIOS DE SONDEOS DEL PANU

FECHA CESION, M. Pts., ±, Q. CEDIDO M<sup>3</sup>/h

CONTROL	FECHA RECEPCION	FECHA GRABACION	FECHA ORDENADOR

OBSERVACIONES : *Me... B... EN... 1989*



N° REGISTRO				COORDENADAS				N° P.				C.H.						
2	6	3	5	0	0	4	6											
S.A.				PROV.		T.MU.		COTA		NAT.	PROF.		H.A.		T.P.			
P.CB.		T.MB.	POTEN.		U.A.	VOLUMEN Dm <sup>3</sup>		DIAS		P.P.	B.	DI.	OI.	ESC.	R E D			
					0													
CAM.		AÑO																

ACUF.		EG.		LITOLOGIA				P. TECHO		P. MURO		INTER.
ACUF.		EG.		LITOLOGIA				P. TECHO		P. MURO		INTER.

FECHA			±	N. AGUA			CAUDAL M <sup>3</sup> /h		
2	8	1	0						
FECHA			±	N. AGUA			CAUDAL M <sup>3</sup> /h		
FECHA			±	N. AGUA			CAUDAL M <sup>3</sup> /h		

FECHA			M <sup>3</sup> /h			H.		M.		DEPRESION		TRANSM.		COEF. ALM.	
FECHA			M <sup>3</sup> /h			H.		M.		DEPRESION		TRANSM.		COEF. ALM.	

DATOS COMPLEMENTARIOS DE SONDEOS DEL PANU

FECHA CESION				M. Pts.		±	Q. CEDIDO M <sup>3</sup> /h		

CONTROL	FECHA RECEPCION	FECHA GRABACION	FECHA ORDENADOR	OBSERVACIONES : <u>NO SIN USO Y SIN BOHIBEO</u>



Nº REGISTRO: 263752547 (1-9)

COORDENADAS: X (10-16), Y (17-24)

Nº P. (25-26), C.H. (27-28)

S. A. (29-34), PROV. (35-36), T. MU (37-39), COTA (40-45), NAT (46), PROF. (47-52), H. A. (53-54), T. P. (55)

F. OB (56-57), T. MB (58), POTEN. (59-61), U. A. (62), VOLUMEN Dm<sup>3</sup> (63-67), DIAS (68-70), P. P. (71), B (72), DI (73), OI (74), ESC. (75), P C I G H (76-80)

CAM (81), AÑO (82-83): 8/07

ACUF. (84-85), EG (86-87), LITOLOGIA (88-93), P. TECHO (94-98), P. MURO (99-103), INTER. (104)

ACUF. (105-106), EG (107-108), LITOLOGIA (109-114), P. TECHO (115-119), P. MURO (120-124), INTER. (125)

FECHA (126-131): 28/12/90, ± (132): 0

N. AGUA (133-137), CAUDAL M<sup>3</sup>/h (138-142)

FECHA (143-148), ± (149)

N. AGUA (150-154), CAUDAL M<sup>3</sup>/h (155-159)

FECHA (160-165), ± (166)

N. AGUA (167-171), CAUDAL M<sup>3</sup>/h (172-176)

FECHA (177-182), M<sup>3</sup>/h (183-187), H (188-190), M (191-192), DEPRESION (193-197), TRANSM. (198-202), COEF. ALM. (203-207)

FECHA (208-213), M<sup>3</sup>/h (214-218), H (219-221), M (222-223), DEPRESION (224-228), TRANSM. (229-233), COEF. ALM. (234-238)

DATOS COMPLEMENTARIOS DE SONDEOS DEL PANU

FECHA CESION (239-244), M. Pts. (245-247), ± (248), Q. CEDIDO M<sup>3</sup>/h (249-253)

CONTROL	FECHA RECEPCION	FECHA GRABACION	FECHA ORDENADOR	OBSERVACIONES : <i>J. ARBO. CAL. CON. L. H. A. P. A. DE... ...RIERO.</i>



N° REGISTRO: 263750048 (1-9)

COORDENADAS X: (10-16) Y: (17-24)

N° P.: (25-26) C.H.: (27-28)

S.A.: (29-34) PROV.: (35-36) T. MU.: (37-39) COTA: (40-45) NAT.: (46) PROF.: (47-52) H.A.: (53-54) T.P.: (55)

F. OB.: (56-57) T. MB.: (58) POTEN.: (59-61) U.A.: (62) VOLUMEN Dm<sup>3</sup>: (63-67) DIAS: (68-70) P.P.: (71) B.: (72) DI.: (73) OI.: (74) ESC.: (75)

RED: P C I G H (76-80)

CAM.: (81) AÑO: (82-83)

ACUF.: (84-85) EG.: (86-87) LITOLOGIA: (88-93) P. TECHO: (94-98) P. MURO: (99-103) INTER.: (104)

ACUF.: (105-106) EG.: (107-108) LITOLOGIA: (109-114) P. TECHO: (115-119) P. MURO: (120-124) INTER.: (125)

FECHA: 281290 (126-131) ±: 0 (132) N. AGUA: (133-137) CAUDAL M<sup>3</sup>/h: (138-142)

FECHA: (143-148) ±: (149) N. AGUA: (150-154) CAUDAL M<sup>3</sup>/h: (155-159)

FECHA: (160-165) ±: (166) N. AGUA: (167-171) CAUDAL M<sup>3</sup>/h: (172-176)

FECHA: (177-182) M<sup>3</sup>/h: (183-187) H: (188-190) M: (191-192) DEPRESION: (193-197) TRANSM.: (198-202) COEF. ALM.: (203-207)

FECHA: (208-213) M<sup>3</sup>/h: (214-218) H: (219-221) M: (222-223) DEPRESION: (224-228) TRANSM.: (229-233) COEF. ALM.: (234-238)

DATOS COMPLEMENTARIOS DE SONDEOS DEL PANU

FECHA CESION: (239-244) M. Pta.: (245-247) ±: (248) Q. CEDIDO M<sup>3</sup>/h: (249-253)

CONTROL

FECHA RECEPCION	FECHA GRABACION	FECHA ORDENADOR

OBSERVACIONES : TAPADO A UNOS 5m DE P.D. FUERZA DE CORN. CHAPA DE HIERRO